



للفف السادس الابتدائي

اعداد الاستاذ

عماد علي الزبيدي



{ وطننا العراق }

موقع العراق :

يقع العراق في الجزء الجنوبي الغربي من قارة اسيا , ويقع في القسم الشمالي الشرقي من العالم العربي .



الدول المجاورة لوطننا العراق :

- تركيا من الشمال .
- الاردن وسوريا من الغرب .
- ايران من الشرق .
- السعودية والكويت من الجنوب .

انواع التضاريس في العراق وموقعها :

- ١- منطقة الجبال تقع في الاقسام الشمالية و الشمالية الشرقية .
- ٢- المنطقة المتموجة تقع الى الجنوب الغربي من المنطقة الجبلية .
- ٣- السهل الرسوبي وسط وجنوب العراق .
- ٤- الهضبة الغربية تقع في الاقسام الغربية والجنوبية الغربية .

انواع مصادر المياه في العراق :

- ١- الامطار
 - ٢- المياه الجوفية
 - ٣ - المياه السطحية
- اهم المياه السطحية في العراق : (نهر دجلة وروافده , نهر الفرات , شط العرب) .
- اهم الموارد المائية الاخرى : (الاهوار , المستنقعات , السدود , البحيرات) .
- اهمية السدود : ١- توليد الطاقة الكهربائية ٢- خزن المياه ٣- مناطق للسياحة والاستجمام .

التاريخ :

اهم المدن الاسلامية في العراق : (البصرة , الكوفة , بغداد)

{ وطننا العراق }

استوطن الانسان العراقي القديم في القرى التالية :

١- نمريك قرب فايدة شمال الموصل ٢ - موقع جرمو في كركوك .

***يتكون التقسيم الاداري لوطننا العراق من (١٨) محافظة**

***من اشهر الحضارات العراقية القديمة (السومرية , الاشورية , البابلية)**

(سؤال و جواب)

علل / تنوعت التضاريس في العراق ؟

ج / بسبب الامتداد الكبير لوطننا العراق بين الشمال والجنوب والشرق والغرب .

علل/ يتأثر مناخ العراق بشكل كبير في التضاريس بين الشمال والجنوب ؟

ج / لان الامطار تزداد سقوطها في الاقسام الشمالية من وطننا وتقل كلما اتجهنا نحو الجنوب

علل / توسعت الصلات الاجتماعية بين الناس في العراق ؟

ج / بسبب سهولة التنقل بين جهاته المختلفة منذ القدم فتوسعت الصلات الاجتماعية مما يؤكد وحدة العراق وتماسك اجزائه .

المياه السطحية : وهي المياه التي تجري على سطح الارض وتشمل الانهار وروافدها والبحيرات. (تعريف)

علل/ يسافر الناس في الصيف الى الاقسام الشمالية من وطننا العراق ؟

ج / لاعتدال درجات الحرارة في فصل الصيف .

علل / يعد العراق بلداً للحضارات ؟

ج / لان ارضه نشأت عليها حضارات عريقة مازالت اثارها حتى الان والتي نذكرنا بتفوق وذكاء الانسان العراقي القديم .



{ وطننا العراق }

علل / للعراقيين دور كبير في التطور العلمي العالمي ؟

١- لان العراقيين اول من اخترع الكتابة في التاريخ

٢ - العراق مهد القوانين والتشريعات ومهد الديانات والمعابد .

س / اين استوطن الانسان العراقي القديم ؟

ج / المنطقة الشمالية ثم الوسطى ثم الجنوبية من بلاد الرافدين حيث استوطن الانسان العراقي القديم في الكهوف والمغارات خلال العصور الحجرية القديمة .

س / لماذا استوطن الانسان القديم في المنطقة الجبلية الشمالية والشمالية الشرقية ؟

١- لأنه عمل صيادا جامع للقوت في محافظات كردستان العراق .

٢- تحول الى مزارع منتج للقوت في العصر الحجري القديم .



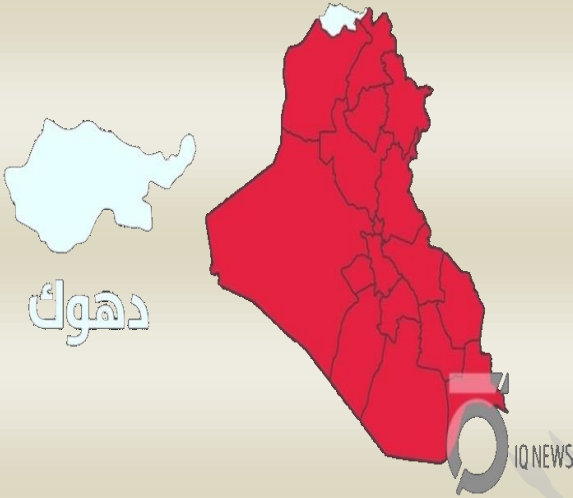
{ محافظة دهوك }

الموقع الجغرافي :

تقع محافظة دهوك في اقصى شمال وطننا العراق وهي احدى محافظات اقليم كردستان .

التضاريس :

هي جزءاً من تضاريس المنطقة الجبلية المتمثلة بجبال طوروس التي تشكل حدوداً فاصلة بين العراق وتركيا .



١- **منطقة الجبال :** تشغل هذه المنطقة مساحة واسعة من سطح المحافظة , وتتمثل بـ (**جبل بيخير { الجبل الابيض }** , **جبل باكرمان , جبل كاره , جبل عقرة**) .

٢- **منطقة الهضاب والسهول :** تشغل هذه المنطقة الاقسام الجنوبية والجنوبية الغربية من المحافظة ومنها **سهل زاخو { السندي }** و**سهل العمادية** .

المناخ :

يعد مناخ المحافظة جزءاً من مناخ البحر المتوسط الذي يمتاز بصيف معتدل وشتاء بارد تزداد فيه تساقط الثلوج والامطار لتصل احياناً الى اكثر من (١٠٠٠) ملم .

الموارد المائية :

١- **نهر دجلة :** يدخل المحافظة من الاقسام الشمالية وتحديداً عند قرية (**فيشخابور**) وتمثل تلك المنطقة بداية دخول النهر الى الاراضي العراقية .

٢- **الخابور :** وهو اول الروافد المغذية لنهر دجلة يجري في الاقسام الوسطى من سطح محافظة دهوك . (**تعريف**)



{ محافظة دهوك }

٣- العيون والينابيع :

تتوزع على مساحة واسعة من سطح المحافظة , ولا سيما في منطقة **العمادية وسولاف وزاخو** وتعد مورداً جيداً لكثير من الاستعمالات المنزلية والزراعية .

مشاريع السيطرة والخزن :

تتمثل ببخيرة دهوك وسدها اللذين يستفاد منهما في خزن المياه وتوليد الطاقة الكهربائية وكذلك **سد الموصل** وبحيرتها بين محافظتي دهوك ونيوى .

النشاط الاقتصادي :

الزراعة ..

لقد ساعد مناخ المحافظة الذي يتميز بتوافر المياه والتربة الخصبة على تنوع المحاصيل الزراعية مثل القمح وكذلك المحاصيل الصناعية كالبنجر والتبغ وزراعة اشجار الفاكهة واللوز والجوز والتين كما ساعد مناخها على توافر المراعي الطبيعية وتربية اعداد كبيرة من الحيوانات كالاغنام والابقار والماعز .

الصناعة :

تشتهر المحافظة بوجود العديد من الصناعات منها الغذائية والانشائية كما ساعد موقعها التجاري الذي يتميز بوجود العديد من المنافذ الحدودية مع دولتي تركيا وسوريا على تنشيط حركة التبادل التجاري , كذلك يمر من خلال المحافظة انبوب النفط العراقي - التركي المار عبرها الى تركيا ومن ثم الى موانئ البحر المتوسط ..

طرق النقل والمواصلات :

تضم المحافظة شبكة من طرق النقل الداخلية التي تربطها بالمحافظات المجاورة لها وبحكم موقعها اصبحت ممرا للطرق البرية التي تربط العراق بالدول المجاورة .

{ محافظة دهوك }

السياحة والاصطياف :

اهم المناطق السياحية في محافظة دهوك :

- ١- مصيف زاويته
- ٢- مصيف سواره توکا
- ٣- مصيف سرسنگ
- ٤- مصيف انيشكاي
- ٥- مصيف سولاف
- ٦- عيون المياه المعدنية .

نبذة تاريخية عن محافظة دهوك :

كشفت التنقيبات الاثرية عن تمثال من البرونز يمثل **الملك الاكدي نرام - سين** حيث يظهر هذا الملك جالسا على قاعدة دائرية عليها كتابات مسمارية مكتوبة باللغة الاكدية تشير الى دوره في توحيد دويلات المدن وانتصاراته وفتوحاته .

اهم المناطق الاثرية في محافظة دهوك :

قلعة العمادية الاثرية : سميت بهذا الاسم نسبة الى مؤسسها عماد الدين الزنكي الذي امر ببنائه عام ٥٣٧ هـ

- ٢- **الجسر العباسي** : وهو جسر مشيد بالحجر على نهر الخابور في قضاء زاخو ويعد من الاثار القديمة والمهمة ويمتاز بروعة هندسته المعمارية .



{ محافظة دهوك }

((سؤال وجواب))



جبال طوروس / وهي احدى السلاسل الجبلية في محافظة دهوك والتي تمثل الحدود الفاصلة بين العراق وتركيا . **(تعريف)**

مناخ البحر المتوسط / يتميز هذا المناخ بشتاء بارد وصيف معتدل وامطار كثيرة . **(تعريف)**

فيشخابور : وهي قرية تقع في محافظة دهوك شمال العراق و تمثل بداية دخول نهر دجلة الى الاراضي العراقية **(تعريف)**

جبل بيخير (الجبل الابيض)

جبل باكرمان

جبل كارة

جبل عقرة

هو من اهم الجبال الموجودة في محافظة دهوك **(كلهن نفس التعريف)** .

من اهم السهول الموجودة في محافظة دهوك **(تعريف)**

سهل زاخو

سهل العمادية

س / ماهي اهم مصادر المياه في محافظة دهوك ؟

ج / الامطار والثلوج ومياه العيون والينابيع فضلا عن المياه السطحية التي تجري فيها والتي تتمثل بنهر دجلة وروافده وبعض الانهار الصغيرة المنحدرة من الجبال .

{ محافظة دهوك }

علل : تنوع المحاصيل الزراعية في محافظة دهوك ؟

ج / بسبب مناخ المحافظة الذي اسهم بتوافر مصادر المياه والتربة الخصبة .

علل : توافر المراعي في محافظة دهوك ؟

ج / بسبب مناخ المحافظة الذي اسهم في وفرة المياه والتربة الخصبة الذي ساعد على تربية اعداد كبيرة من الثروة الحيوانية .

علل / كان لمحافظة دهوك اهمية كبيرة في تنشيط التبادل التجاري ؟

ج / ذلك بسبب المنافذ الحدودية مع دولتي تركيا وسوريا

قلعة العمادية الاثرية : وهي قلعة اثرية تقع في محافظة دهوك و سميت بهذا الاسم نسبة الى مؤسسها عماد الدين الزنكي الذي امر ببنائها عام (٥٣٧ هـ) . (تعريف)

الجسر العباسي : وهو جسر مشيد بالحجر على نهر الخابور في قضاء زاخو ويعد من الاثار القديمة والمهمة ويمتاز بروعة هندسته المعمارية . (تعريف)

نرام سين : وهو الملك الاكدي الذي استطاع من توحيد دويلات المدن وله العديد من الانتصارات والفتوحات . (تعريف)

عماد الدين الزنكي : وهو مؤسس قلعة العمادية في محافظة دهوك الذي امر ببنائها ٥٣٧ هـ والتي سميت باسمه . (تعريف)



{ محافظة أربيل }

الموقع الجغرافي :

تقع محافظة أربيل في شمال وطننا العراق وهي احدى محافظات اقليم كردستان .

التضاريس :

١/ منطقة الجبال العالية :

تشغل هذه المنطقة الاقسام الشمالية الشرقية من المحافظة ومن اهم سلاسلها الجبلية هي سلسلة جبال (حصاروست) التي تضم اعلى القمم الجبلية التي تتمثل بقمة جبل (هلكرد) الذي يصل ارتفاعه الى ٣٦٠٠ م وجبل سفين وجبل حرير .

٢/ منطقة السهول والهضاب :

تشغل هذه المنطقة الجهات الجنوبية الغربية من المحافظة واهم اقسامها هو (سهل أربيل , سهل ديبكة , سهل مخمور) فضلا عن وجود العديد تنتشر في المحافظة ...

المناخ :

امتازت محافظة أربيل بسيادة مناخ البحر المتوسط الذي يتميز بصيف معتدل وبشتاء بارد , و امطار كثيرة مع فرص لتساقط الثلوج .

طرق النقل والمواصلات :

تتميز المحافظة بموقعها الجغرافي الذي جعلها حلقة وصل بين العراق وبين الدول المجاورة فضلا عن كونها حلقة وصل بين مدن العراق الشمالية الاخرى لانها تضم شبكة من طرق النقل البري , وكذلك مطار أربيل الدولي .

{ محافظة أربيل }

الموارد المائية :

١- المياه السطحية : وتتمثل بمجموعة من الانهار متوزعة على سطح المحافظة ومن اهمها :

أ- الزاب الكبير : وهو احد روافد نهر دجلة ويجري بين محافظتي دهوك واربيل .

ب - الزاب الصغير : وهو احد روافد نهر دجلة ويمر في محافظات السليمانية واربيل وكركوك .

٢- مياه العيون والينابيع : تنتشر في المحافظة العديد من العيون والينابيع حيث تعددت استعمالاتها بكثرة ,

بالإضافة ان بعضها يشكل موقعا مهماً للسياحة والاصطياف .

النشاط الاقتصادي :

أ - الزراعة :

لقد اسهم مناخ المحافظة الذي يتميز بغزارة الامطار وتوفر التربة الخصبة على تنوع النشاط الزراعي اذ تزرع فيها العديد من المحاصيل منها محاصيل الحبوب كالقمح ومحاصيل صناعية (التبغ - البنجر) واشجار مثمرة (اللوز- الجوز- التين) والفواكه والخضروات كما تشتهر المحافظة بتوافر المراعي الطبيعية .

ب - الصناعة :

تشتهر المحافظة بالصناعات الغذائية والانشائية والكيمياوية والغزل والنسيج والورق وعلى الصعيد التجاري تتميز المحافظة بوجود عدد من المنافذ الحدودية بين العراق وتركيا وايران .

ج - السياحة :

من اشهر المصايف في محافظة اربيل

مصيف صلاح الدين

مصيف حاج عمران

مصيف بيخال

مصيف شقلاوة

{ محافظة أربيل }

نبذة تاريخية عن محافظة أربيل :

قلعة أربيل .. ذكرت هذه القلعة في الكتابات الاشورية والبابلية باسم مدينة **الآلهة الاربعة** وكانت مركزا لعبادة الآلهة البابلية (عشتار) وقد وجدت فيها الواح مسمارية لملوك اشوريين منهم **(اشور بانيبال)** وآخرون , ومن أثارها المهمة منارتها المسماة بالمظفرية نسبة الى **مظفرالدين حاكم أربيل**



(سؤال وجواب)

حصاروست : وهي احدى السلاسل الجبلية التي توجد في محافظة أربيل والتي تضم اعلى قمة جبلية وهو **(جبل هلكرد) ... { تعريف }**

هلكرد : وهو اعلى قمة جبلية في سلسلة جبال حصاروست والذي يبلغ ارتفاعه (٣٦٠٠) م .. **{ تعريف }**

سهل أربيل
سهل ديبكة
سهل مخمور

وهو احد السهول المهمة الموجودة في محافظة أربيل . **(نفس التعريف)**

س / عدد اهم الجبال الموجودة في محافظة أربيل ؟

ج : هلكرد , جبل سفين , جبل حرير .

س / عدد اهم السهول الموجودة في محافظة أربيل ؟

ج : سهل أربيل , وسهل ديبكة , وسهل مخمور .

{ محافظة أربيل }

س / ما اهمية الموقع الجغرافي في محافظة اربيل على النقل والمواصلات ؟

١- حلقة وصل بين العراق والدول المجاورة .

٢- حلقة وصل بين مدن العراق الشمالية والمدن الاخرى .

علل / تنوع النشاط الزراعي في محافظة اربيل ؟

ج / بسبب مناخ المحافظة الذي يمتاز بغزارة الامطار وتوفر التربة الخصبة .

علل / شجع موقع اربيل الجغرافي على نشاط حركة التبادل التجاري ؟

الجواب / ذلك لوجود الكثير من المنافذ التجارية ما بين العراق وتركيا وايران .

مصيف صلاح الدين

مصيف حاج عمران

مصيف شقلاوة

مصيف بيخال

وهو احدى المصايف السياحية في محافظة اربيل (كلهن نفس التعريف)



علل / يقصد السياح من جميع العراق محافظة

اربيل في فصل الصيف ؟

ج / لاعتدال مناخها في فصل الصيف وكذلك

احتوائها على العديد من المصايف .

المنارة المظفرية .. سميت بهذا الاسم نسبة الى مظفر الدين حاكم اربيل وكانت المئذنة جزءاً من الجامع

الكبير .

علل / سميت المنارة المظفرية بهذا الاسم ؟

ج / نسبة الى مظفر الدين حاكم اربيل

مدينة الالهة الاربعة : وهي التسمية التي اطلقت على قلعة اربيل في الكتابات الاشورية والبابلية . (تعريف)

{ محافظة السليمانية }

الموقع الجغرافي :

تقع محافظة السليمانية في شمال شرق وطننا العراق وهي احدى محافظات اقليم كردستان .

التضاريس :

منطقة الجبال :

تقع في الاقسام الشمالية الشرقية من المحافظة ومن اشهرها (جبال قنديل وجبال بازيان وجبال قره داغ) .

منطقة الهضاب والسهول :

تقع في الاقسام الجنوبية والغربية ومن اشهر الهضاب (هضبة بنجوين , جوارته) والسهول فأشهرها (سهل شهرزور , سهل رانية) .

المناخ :

يسود في المحافظة مناخ البحر المتوسط الذي يمتاز بصيف معتدل وبشتاء بارد وامطار كثيرة .

الموارد المائية :

١ - المياه السطحية :

أ / الزاب الصغير : وهو احد روافد نهر دجلة يجري في محافظات السليمانية واربيل وكركوك ويعد المصدر الرئيسي لكثير من الانشطة الزراعية والصناعية في المحافظة .

ب / نهر ديالى (سيروان) : وهو احد روافد نهر دجلة تشترك منابعه بين العراق وايران , يدخل محافظة السليمانية من جهتها الجنوبية الشرقية ونظرا لأهميته فقد اقيم عليه سد دربندخان .

{ محافظة السلیمانیة }

ج / نهر العظیم : هو احد روافد نهر دجلة تقع منابعه عند جبال قره داغ ويجري في الاقسام الجنوبية من المحافظة وكذلك بين محافظتي صلاح الدين وديالى وتعتمد مصادر تغذيته على مياه الامطار والثلوج .
(تعريف)

٢ - مياه العيون والينابيع :

تنتشر في المحافظة العديد من العيون والينابيع التي تتعدد استعمالاتها بين الزراعة والصناعة كذلك ان بعضها يشكل موقعا مهما للسياحة والاصطياف .

مشاريع السيطرة والخزن :

١ - سد دوكان على الزاب الصغير : وهو بحيرة اصطناعية كبيرة تستعمل لخزن المياه للاستفادة منها لأغراض الري وتوليد الطاقة الكهربائية (تعريف)



٢ - سد وخران دربندخان : يقع على نهر ديالى ويستفاد منه في توليد الطاقة الكهربائية (تعريف)

طرق النقل والمواصلات :

تتمتع المحافظة بوجود شبكة من الطرق الداخلية وكذلك مطار السلیمانیة .

النشاط الاقتصادي :

الزراعة : لقد ساهم مناخ محافظة السلیمانیة الذي يتميز بتوفر مياه الامطار والتربة الجيدة على تنوع غطائها النباتي اذ ان معظمه يمثل الغابات والاشجار ولاسيما اشجار الجوز واللوز والتين كذلك الحبوب والمحاصيل الصناعية كالتبغ بالدرجة الاولى والفواكه والخضر .

{ محافظة السليمانية }

الصناعة :

من ابرز الصناعات التي تشتهر بها محافظة السليمانية - صناعة السكاكر والسكر ٢- الصناعات الغذائية كالتعليب والمشروبات ٣- صناعات انشائية مثل معامل الاسمنت (سرجنار , طاسلوجة , بازيان) .

السياحة :

لقد اسهم مناخ محافظة السليمانية المتمثل بمناخ البحر المتوسط على تنوع المواقع السياحية فيها اذ يقصدها

العديد من السياح لا سيما خلال فصل الصيف لأغراض الراحة والاستجمام ومن اهم تلك المواقع :

١ - مصيف سرجنار

٢ - سد خزان دوكان والمجمع السياحي

٣ - سد وخزان دربندخان والمجمع السياحي .



نبتة تاريخية عن محافظة السليمانية :

اطلق عليها الاشوريون اسم زامو , اسسها والي بغداد الشهير سليمان باشا عام ١٧٨٠م

((سؤال وجواب))

س/ بماذا يمتاز المناخ في محافظة السليمانية ؟

ج / يمتاز بصيف معتدل وبشتاء بارد , وامطار كثيرة .



{ محافظة السلیمانیة }

مناخ البحر المتوسط : وهو المناخ الذي يتميز بشتاء بارد وصيف معتدل وامطار كثيرة . (تعريف)

س / ما اشهر الجبال الموجودة في محافظة السلیمانیة ؟

ج / جبال قنديل , جبال بازيان , جبال قره داغ .

جبال قنديل

جبال بازيان

جبال قره داغ

هو من اشهر الجبال الموجودة في محافظة السلیمانیة **الكل نفس التعريف**



س / ماهي ابرز الهضاب في محافظة السلیمانیة ؟

ج / هضبة بنجوين , جوارته .

س / ماهي ابرز السهول في محافظة السلیمانیة ؟

ج / سهل رانية , سهل شهرزور .

هي من اشهر الهضاب الموجودة في محافظة السلیمانیة (تعريف)

بنجوين

جوارته

هو من اشهر السهول الموجودة في محافظة السلیمانیة (تعريف)

سهل شهرزور

سهل رانية

علل / تنوع الغطاء النباتي في محافظة السلیمانیة ؟

ج / بسبب المناخ الذي يتميز بوفرة مياه الامطار وكذلك التربة الجيدة .

{ محافظة السليمانية }

س / عدد اهم المحاصيل الزراعية التي تزرع في محافظة السليمانية ؟

ج / أ - الجوز , اللوز , التين ب - المحاصيل الغذائية كالحبوب بأنواعها ج - محاصيل صناعية كالتبغ بالدرجة الاولى فضلا عن زراعة انواع مختلفة من الفواكه و الخضر .

س / ماهي العوامل المناخية التي ساعدت على قيام السياحة في محافظة السليمانية ؟

ج / مناخ محافظة السليمانية المتمثل بمناخ البحر المتوسط .

س / عدد اهم المواقع السياحية في محافظة السليمانية ؟

ج / مصيف سرجنار , سد دوكان والمجمع السياحي , سد خزان دربندخان والمجمع السياحي

زامو : وهي تسمية اطلقها الاشوريين على محافظة السليمانية . (تعريف)

سليمان باشا : هو احد الولاة العثمانيين ووالي بغداد الذي اسس مدينة السليمانية عام ١٧٨٠م . (تعريف)

٨ العصر الحجري القديم : فترة تاريخية قديمة اطلق

عليها عصر جمع القوت حيث يتميز الانسان في ذلك

الوقت بالتنقل وعدم الاستقرار وصنع ادواته من

الحجارة وعظام الحيوانات .



{ محافظة نينوى }

الموقع الجغرافي :

تقع محافظة نينوى في القسم الشمالي الغربي من وطننا العراق .

التضاريس :

١ - المنطقة الجبلية : تقع في اقصى الشمال الشرقي

من المحافظة وجبالها جزءاً من سلسلة الجبال الممتدة في محافظة دهوك وتتمثل بجبال **باكرمان وعقرة** .

٢ - المنطقة المتموجة : هي منطقة انتقالية بين

المنطقة الجبلية والسهل الرسوبي وتكون على شكل

قوس من المرتفعات وتتمثل بمرتفعات **(مكحول , ابراهيم , عطشان , سنجار , عدي)**

٣ - منطقة الهضبة : تتمثل بهضبة الجزيرة التي تمتد من جنوب مرتفعات مكحول وعدي وسنجان شمالاً

وحتى البادية الغربية و السهل الرسوبي جنوباً , يتكون سطحها من اراض منبسطة تتخللها هضاب ورواب وكثبان رملية متباينة الارتفاع .

المناخ :

يسود في شمالها مناخ البحر المتوسط اذ يتميز بصيف معتدل وشتاء بارد ممطر اما اقسامها الجنوبية فيسود

مناخ السهوب الانتقالي وفي الغالب يتميز مناخ المحافظة بالاعتدال ولاسيما خلال فصلي الربيع والخريف لذا

اطلقت عليها تسمية (ام الربيعين) .

{ محافظة نينوى }

طرق النقل والمواصلات :

ان للموقع الجغرافي للمحافظة الذي يشرف على دولتين هما تركيا وسوريا دور الكبير في ازدهار المحافظة تجاريا من خلال توافر المنافذ الحدودية التي لها دور في انعاش حركة التبادل التجاري بين محافظات وطننا العراق , كما تضم المحافظة خطاً لسكك الحديد ومطار الموصل .

الموارد المائية :

١- المياه السطحية : وتتمثل بنهر دجلة الذي يخترق المحافظة من الشمال الى الجنوب ويعد الشريان الحيوي لمختلف الأنشطة الاقتصادية .

٢- مياه العيون والينابيع : تنتشر في العديد من المحافظة كما ان بعضها يشكل موقعاً للسياحة والاصطياف كما يستعمل بعضها منها في علاج الامراض الجلدية مثل حمام العليل كما تتميز المحافظة بتوافر العديد من المشاريع الاروائية اهمها مشروع ري الجزيرة الشمالي و الجنوبي فضلا عن سد الموصل الذي يعتبر من اهم مشاريع السيطرة والخزن ويقع شمال محافظة الموصل

النشاط الاقتصادي :

١- الزراعة :

لقد ساعد مناخ المحافظة الذي يتميز بتوافر الامطار والتربة الخصبة على تنوع النشاط الزراعي , اذ تحتل المحافظة المرتبة الاولى بزراعة الحبوب كالقمح والشعير التي تعتمد على الامطار فضلا عن زراعة العديد من المحاصيل الصناعية كالذرة والبنجر ومحاصيل العلف .

{ محافظة نينوى }

٢- الصناعة :

من اهم الصناعات هي الغذائية والانشائية كمصانع الاسمنت ومنها **معمل سمنت بادوش و حمام لعيل وسنجر** والصناعات الجلدية والغزل والنسيج والتكرير والثروات المعدنية ومن اهمها **الكبريت والفوسفات في منطقة المشرق وكذلك حقول النفط مثل حقل عين زالة وبطمة والقيارة .**

السياحة :



يتميز مناخ المحافظة بالاعتدال مما اثر كثيرا على جذب

السياح من جميع انحاء وطننا العراق ومن اشهر تلك المواقع السياحية :

١- مجمع الغابات السياحي ٢- دور الشلالات ٣ - الجزيرة

السياحية ٤- سد وبحيرة الموصل ٥- عيون المياه المعدنية ومن اهمها حمام العليل والعيون الكبريتية .

نبذة تاريخية عن محافظة نينوى :

اتخذ الاشوريون محافظة نينوى دولة لهم واسسوا خمسة عواصم هي **اشور والنمرود (كالح) و نينوى** و**دور شروكين (خرسباد) والحضر** وهذه المدن تمثل عواصم ادارية وعسكرية ومن اهم المواقع التاريخية فيها موقع **نمريك الاثري** الذي يعد من اقدم القرى الزراعية , اما في العصر الاسلامي فقد **حررها العرب المسلمون في زمن الخليفة الراشدي الثاني عمر بن الخطاب (رض)** من السيطرة الساسانية , وسميت **بالموصل** لانها تصل بين الشام ومنطقة خراسان او بين الجزيرة والعراق , كما سميت بالحدباء نسبة الى منارة **المسجد الكبير النوري** ومن معالمها التاريخية **الجامع الكبير (الجامع النوري) وجامع النبي يونس وجامع النبي جرجيس , فضلا عن الكثير من الكنائس والاديرة التاريخية .**

{ محافظة نينوى }

اهم المدن التاريخية في محافظة الموصل :

١- اشور : وهي العاصمة الدينية لبلاد اشور وسميت بهذا الاسم نسبة الى الاله اشور .

٢- نمرود كالح : وهي ثاني عواصم الاشوريين واسسها الملك الاشوري (شلمانصر الاول) ومن اشهر معالمها التاريخية الزقورة .

٣- نينوى : سميت المحافظة باسمها , وهي ثالث عاصمة لاشوريين حكمها العديد من الملوك الاشوريين ومن اشهرهم اشور بانيبال .

٤- دور شروكيين : (خرسباد) وهي العاصمة الرابعة لاشوريين , شيدها الملك سرجون الثاني وهي مربعة تحيط بها اسوار وابواب متعددة .

٥- مدينة الحضر : وتعد مدينة الحضر احدى المدن العربية التي امتازت بفنون العمارة والنحت واعمال المعادن وفنون الحرب ومن اهم ملوكها سنطروق الاول والثاني



((سؤال وجواب))

علل / تتميز محافظة نينوى بتنوع مناخها

ج / ذلك لتنوع تضاريسها .

وهو من اهم الجبال الموجودة في محافظة نينوى . (نفس التعريف)

{ جبل باكرمان
جبل عقرة

{ محافظة نينوى }

وهو من المرتفعات الموجودة في محافظة نينوى . (نفس التعريف)

مكحول

ابراهيم

عطشان

سنجار

عدي

علل / تختلف كميات الامطار في محافظة نينوى بين منطقة واخرى ؟

ج / تبعا لاختلاف تضاريس المحافظة بين منطقة واخرى .

س / بماذا تتميز امطار محافظة نينوى ؟

ج / تختلف كمية الامطار باختلاف تضاريسها , اذ تزداد كمية الامطار الساقطة في الاقسام الشمالية وتقل كلما اتجهنا جنوبا .

علل/ اطلقت على نينوى تسمية (ام الربيعين) ؟

ج / ذلك لاعتدال مناخها ولاسيما خلال فصلي الربيع والخريف .

س / ما اهم المشاريع الاروائية في محافظة نينوى ؟

ج / مشروع ري الجزيرة الشمالي والجنوبي

ومشاريع السيطرة والخزن ويتمثل بسد الموصل .

سد الموصل : وهو من اهم مشاريع السيطرة

والخزن في محافظة نينوى ويستخدم في خزن

المياه وتوليد الطاقة الكهربائية . (تعريف)

عين زالة

بطمة

من اهم حقول النفط في محافظة نينوى . (تعريف)

{ محافظة نينوى }

علل / سميت الموصل بالحدباء ؟

ج / نسبة الى منارة المسجد الكبير النوري

علل / لموقع المحافظة دور كبير في انعاش حركة التبادل التجاري بين الدول

ج / لانه يشرف على دولتين هما سوريا وتركيا وبذلك وفر العديد من المنافذ الحدودية .

علل / تنوع النشاط الزراعي في المحافظة ؟

ج / بسبب مناخها ووفرة امطارها وترتبتها الجيدة .

حقل المشرق / وهو من اهم مناطق انتاج الكبريت والفوسفات في محافظة نينوى . (تعريف)

علل / لماذا لقبت الموصل بهذا الاسم ؟

ج / لانها تصل بين الشام ومنطقة خراسان او بين الجزيرة والعراق .

شلمانصر / وهو الملك الاشوري الذي اسس المدينة الاشورية نمرود كالح . (تعريف)

الزقورة / وهي عبارة عن برج متعدد الطوابق قاعدته مربعة او مستطيلة وتعد من المعالم التاريخية في

محافظة نينوى . (تعريف)

اشور باتيبال / وهو من اشهر الملوك الاشوريين الذي حكم نينوى وسميت المدينة باسمه . (تعريف)

موقع نمريك : وهو من اقدم القرى الزراعية الاثرية الموجودة في محافظة نينوى . (تعريف)

الجامع الكبير (النوري)

جامع النبي يونس

جامع النبي جرجيس

هو من اهم المعالم التاريخية في محافظة نينوى (نفس التعريف)

الرواب : وهي الأرض التي ترتفع قليلا عن سطح الأرض وغالبا ما تقع في المناطق السهلية . (تعريف)

{ محافظة كركوك }

الموقع الجغرافي :

يتميز الموقع الجغرافي لمحافظة كركوك بأهمية كبيرة لكونه يمثل الجزء الرابط بين محافظات شمال العراق من جهة وبين محافظات وسطه وجنوبه من جهة اخرى .

التضاريس :

تتميز محافظة كركوك بموقعها في منطقة انتقالية بين المنطقة المتموجة ومنطقة السهل الرسوبي لذا يمتاز سطحها بتنوع مظاهر التضاريس .



من اهم مظاهر السطح في محافظة كركوك

١- التلال : تعد من اهم المظاهر التضاريسية في المحافظة تتركز

في الاقسام الجنوبية الغربية واهمها **تلال حميرين** اذ يصل معدل ارتفاعها ٣٥٠ م **وكذلك تلال نفط داغ و كاني دوميلان** .

٢- الهضاب : تتركز في الاقسام الشمالية الشرقية من المحافظة

واهمها **هضبة كركوك** اذ معدل ارتفاعها بين (٢٠٠ - ٣٠٠ م) .

٣- السهول : وتتركز في معظم اقسام سطح المحافظة ويرجع سبب تكوينها الى الترسبات التي حملتها

الانهار الجارية ومنها سهل **حميرين وسهل الحويجة** .

{ محافظة كركوك }

المناخ :

تقع المحافظة ضمن **مناخ السهوب** وهو مناخ انتقالي بين مناخ البحر المتوسط في الاقسام الشمالية من المحافظة وبين المناخ شبه الصحراوي في الجنوب , وتبعاً لذلك فقد تميز مناخ المحافظة باعتدال درجات الحرارة في الاقسام الشمالية بينما تتميز الاقسام الجنوبية بارتفاع درجات الحرارة ومن **الطبيعي ان الامطار تتباين بمعدلاتها باختلاف تضاريس المحافظة اذ تزداد شمالاً وتقل كلما اتجهنا جنوباً .**

الموارد المائية :

١- المياه السطحية :

أ - **الزاب الصغير :** وهو احد روافد نهر دجلة يجري في الاقسام الشمالية الشرقية من المحافظة ويجري بين محافظات السليمانية واربيل وكركوك .

ب - **العظيم :** ويجري في الاقسام الجنوبية الغربية من المحافظة .

٢ - **العيون والينابيع :** تتركز في اغلب اقسام المحافظة ولاسيما في حميرين وكاني دوميلان

مشاريع السيطرة والخزن :

من اهم المشاريع في المحافظة هو **سد الدبس ومشروع ري الحويجة على الزاب الصغير**

طرق النقل والمواصلات :

لموقع المحافظة اهمية كبيرة اذ تعد **حلقة الوصل بين مدن الشمال والوسط والجنوب** لذلك فهي تتميز بتعدد الطرق المارة بها والخارجة منها , كما تضم خطاً لسكة الحديد .

{ محافظة كركوك }

النشاط الاقتصادي :

الزراعة / تتميز المحافظة بسيادة الطابع الزراعي اذ تزرع فيها العديد من المحاصيل الزراعية **مثل القمح والشعير والمحاصيل الصناعية (الذرة . القطن . زهرة الشمس)** كما تربي العديد من الحيوانات التي تشكل موردا لاقتصاد المحافظة .

الصناعة والثروة المعدنية :

تشتهر المحافظة بالعديد من الصناعات منها (الصناعات الانشائية كالاسمنت , والصناعات الغذائية , والصناعات الجلدية , **والصناعات الاستخراجية**) . كما تشتهر المحافظة بتوفر العديد من الحقول النفطية فيها **واهمها حقول بابا كركر وجمبور وبابي حسن** .



نبذة تاريخية عن محافظة كركوك :


اسم كركوك مشتق من كلمة كركر وتعني **شعلة النار الملتهبة** واهم ما يميز كركوك **قلعتها الشاخصة** ومعالمها القديمة مثل موقع **جرمو وسوق كركوك** .

((سؤال وجواب))

علل / يتميز الموقع الجغرافي لمحافظة كركوك بأهمية كبيرة ؟

ج / لكونه يمثل الجسر الرابط بين محافظات الشمال من جهة وبين محافظات وسط وجنوب العراق من جهة اخرى .

{ محافظة كركوك }



علل / يتميز سطح محافظة كركوك بتنوع مظاهر

التضاريس بين التلال والهضاب والسهول ؟

ج / بسبب وقوعها في منطقة انتقالية بين المنطقة شبه

الجبالية ومنطقة السهل الرسوبي .

تلال حميرين

تلال نفط داغ

تلال كاني دوميلان

من اهم المظاهر التضاريسية في محافظة كركوك (نفس التعريف)

مناخ السهوب : وهو مناخ انتقالي بين مناخ البحر المتوسط وبين المناخ شبه الصحراوي . (تعريف)

الصناعات الاستخراجية : هي الصناعات التي تعتمد على استخراج النفط والكبريت والفحم من باطن الارض .

(تعريف)

س / بين اهم حقول النفط في محافظة كركوك ؟

بابا كركر

جمبور

باي حسن

وهو احد حقول النفط المهمة في محافظة كركوك (تعريف)

{ محافظة كركوك }

س / ما معنى اسم كركوك ؟

ج / اسم كركوك مشتق من كلمة (كركر) وتعني شعلة النار الملتهبة .

س/ عدد اهم المواقع الاثرية في محافظة كركوك ؟

ج / موقع جرمو , سوق كركوك , قلعتها الشاخصة

موقع جرمو / وهو من اقدم القرى الزراعية في العالم ويقع في مدينة كركوك ويعتبر من المواقع الاثرية فيها

(تعريف) .

سد الدبس / وهو من اهم مشاريع السيطرة والخزن في محافظة كركوك . **(تعريف)**



{ محافظة صلاح الدين }

الموقع الجغرافي :

تتميز محافظة صلاح الدين بتعدد المحافظات التي تجاورها .



التضاريس :

تتميز تضاريس محافظة صلاح الدين بموقعها المتوسط ما بين المنطقة المتموجة شمالا ومنطقة السهل الرسوبي جنوبا .

اهم مظاهر التضاريس محافظة في صلاح الدين :

١- المنطقة المتموجة: تقع في الاقسام الشمالية وتعد تضاريسها

امتداد لتضاريس المنطقة المتموجة التي تتمثل **بتلال حميرين ومكحول** .

٢- هضبة الجزيرة : تقع هذه المنطقة في الاقسام الغربية من المحافظة وتمتد ما بين تلال حميرين ووادي الثرثار ويتميز سطحها بالتموج في معظم اجزائه .

٣- السهل الرسوبي : يحتل الاقسام الجنوبية والجنوبية الغربية من المحافظة ويغلب عليه صفة الانبساط .

المناخ :

تقع محافظة صلاح الدين وباقي اقسام مناطق العراق ضمن المنطقة شبه المدارية الحارة , الامر الذي انعكس على مناخ المحافظة المتمثل بالمناخ شبه الصحراوي الذي يتميز بشتاء ممطر وصيف حار جاف والامطار تزداد في المناطق الشمالية وتقل كلما اتجهنا الى المناطق الجنوبية .



{ محافظة صلاح الدين }

طرق النقل والمواصلات :

تضم محافظة صلاح الدين شبكة من الطرق النقل الرئيسية بالإضافة الى سكك الحديد .

الموارد المائية :

نهر دجلة : يعد الشريان الحيوي للأنشطة الاقتصادية في المحافظة .

نهر العظيم : يجري في الاقسام الشرقية من المحافظة في قضاء طوز خرماتو .

المشاريع الاروائية في محافظة صلاح الدين :

منخفض الثرثار : يعد من اكبر المشاريع الاروائية ويقع في الاقسام الجنوبية بين محافظتي صلاح الدين والانبار .



سد سامراء

سد سامراء : يعد من اهم المشاريع التي تقع على نهر دجلة اذ يقوم بتحويل مياه نهر دجلة الى منخفض الثرثار للاستفادة منه في خزن المياه وتغذية نهر الفرات خلال موسم الصيف عن طريق قناة الثرثار .

النشاط الاقتصادي :

الزراعة :

تتميز محافظة صلاح الدين بتنوع النشاط الزراعي اذ تزرع العديد من المحاصيل الزراعية كالقمح والشعير والمحاصيل الصناعية كالقطن وزهرة الشمس واشجار الفواكه والحمضيات .

{ محافظة صلاح الدين }

الصناعة :

اهم الصناعات التي تشتهر بها محافظة صلاح الدين :

١- الصناعات الغذائية - الصناعات الدوائية (مصنع ادوية سامراء) - صناعة تكرير النفط (مصفى بيجي)



نبذة تاريخية عن محافظة صلاح الدين :

يرتبط اسم محافظة صلاح الدين باسم صلاح الدين الايوبي , ومن اهم المدن التاريخية في محافظة صلاح الدين :

١- مدينة تكريت : ورد ذكرها في المصادر التاريخية الاشورية والرومانية والاسلامية وتكريت كلمة سريانية اصلها جاء من (تجريت) اي المتجر لان اهلها كانوا يشترون بالتجارة والبيع والشراء , كما ورد اسم تكريت في المصادر السريانية بصيغة (تكريث) .

٢- مدينة سامراء : سميت مدينة سامراء باسماء عديدة منها سامرا , سر من رأى , سومير , , وايضا بسبب بناء حصن سومير

حصن سومير : وهو حصن بني في الحقبة الساسانية وكان مانعاً لدخول الاعداء الى المدينة ومن كلمة سومير جاء اسم سامراء ثم حرف الاسم ليصبح فيما بعد بصيغة سر من رأى .

تل الصوان / وهو موقع اثري ويقع في محافظة صلاح الدين ويرجع تاريخه الى الاف السادس ق. م وقد اكتشف من قبل علماء الآثار العراقيين .


ويوجد فيها الروضة العسكرية المقدسة والتي تضم الامامين الهادي علي بن محمد (٢١٢ - ٢٥٤) هـ وابنه الامام الحسن العسكري الحسن بن علي بن

محمد (٢٣٢ - ٢٦٠) هـ ومن اهم المعالم

التاريخية فيها ايضا قصر العاشق والمعشوق

ومسجدها الجامع (جامع الملوية) ودار الخليفة

وجامع ابي دلف .



{ محافظة صلاح الدين }

((سؤال وجواب))

س / بماذا يمتاز موقع محافظة صلاح الدين ؟

ج / يمتاز بتعدد المحافظات التي تجاورها .

س / بماذا تمتاز التضاريس في محافظة صلاح الدين ؟

ج / تمتاز بموقعها المتوسط ما بين المنطقة المتموجة شمالا والسهل الرسوبي جنوبا .

مناخ شبه الصحراوي / يتميز بصيف حار جاف وشتاء ممطر وتكون كمية الامطار متباينة في كمياتها تبعا لاختلاف تضاريسها اذ تزداد شمالا وتقل كلما اتجهنا جنوبا .

منخفض الثرثار : وهو من اكبر المشاريع الاروائية ويقع في الاقسام الجنوبية بين محافظتي صلاح الدين والانبار . (تعريف)

سد سامراء : وهو من اهم المشاريع التي تقع على نهر دجلة اذ يقوم بتحويل مياه نهر دجلة الى منخفض الثرثار . (تعريف)

علل / المناخ السائد في محافظة صلاح الدين هو المناخ الصحراوي ؟

ج / ذلك لوقوع المحافظة في المنطقة المدارية الحارة ؟

علل / المناخ السائد في محافظة صلاح الدين هو المناخ شبه الصحراوي ؟

ج / بسبب وقوعها في منطقة شبه المدارية الحارة .

علل / يتم تحويل قسم من مياه نهر دجلة الى منخفض الثرثار ؟

ج / ذلك للاستفادة منه في خزن المياه وكذلك تغذية نهر الفرات خلال موسم الصيف عن طريق قناة الثرثار .

مصفى بيجي : وهو اكبر مصفى للنفط في العراق ويقع في محافظة صلاح الدين . (تعريف)

س / ما اصل كلمة او معنى كلمة تجريت .

ج / تكرت كلمة سريانية اصلها من (تجريت) اي المتجر لان اهلها كانوا يشتهرون بالتجارة والبيع والشراء .

حصن سومير : من المعالم التاريخية المهمة في محافظة صلاح الدين ومن كلمة سومير جاء اسم سامراء ثم حرف الاسم ليصبح فيما بعد بصيغة سر من رأى . (تعريف)



{ محافظة صلاح الدين }

تل الصوان / وهو موقع اثري ويقع في محافظة صلاح الدين ويرجع تاريخه الى الاف السادس ق . م وقد اكتشف من قبل علماء الآثار العراقيين . (تعريف)

س / متى انتقلت الخلافة العباسية الى سامراء ؟

ج / انتقلت اليها بعد العاصمة بغداد عام (٢٢٠ - ٢٢١) خلال حكم الخليفة العباسي المعتصم بالله وتبعه ابنه الواثق .

س / متى ازدهرت مدينة سامراء ؟

ج / ازدهرت مدينة سامراء في زمن الخليفة المتوكل (٨٤٧ - ٨٦١ م) .

س / اذكر اهم المراكز المقدسة في مدينة سامراء ؟

١- الامام الهادي ٢- الامام العسكري

س / متى ترك الخلفاء العباسيين مدينة سامراء واعادوا مقر الخلافة الى بغداد ؟

ج / تركها الخليفة المعتمد على الله عام ٨٩٢ م واعادوا مقر الخلافة الى بغداد .

س / ماهي اهم المعالم التاريخية في مدينة سامراء ؟

ج / ١- قصر العاشق والمعشوق ٢- جامع الملوية ٣- دار الخليفة ٤- جامع ابي دلف .

***بقيت سامراء مقرا للخلافة العباسية ما يقارب ٥٨ سنة من (٨٣٤ - ٨٩٢) م**

الروضة العسكرية / هي الروضة التي تضم مرقد الامامين الهادي علي بن موسى الرضا وابنه الحسن العسكري (عليهما السلام) (تعريف)

قصر العاشق والمعشوق

جامع الملوية

دار الخليفة

جامع ابي دلف

من اهم المعالم التاريخية في محافظة صلاح الدين . (تعريف)

{ محافظة ديالى }

الموقع الجغرافي :

تقع محافظة ديالى في القسم الاوسط من شرق العراق .

التضاريس :

لقد كان لشكل المحافظة والقريب من الشكل الطولي دور في تنوع مظاهر السطح فيها وتقسم الى قسمين رئيسيين هما :

١ - المنطقة المتموجة :

تقع في الاقسام الشمالية والشمالية الشرقية وتعد تلال حميرين ابرز مظاهرها .

٢ - السهل الرسوبي : يشغل مساحة واسعة من سطح المحافظة ولا سيما في الاقسام الوسطى والجنوبية اذ يتميز بالانبساط التام في معظم اجزائه .

المناخ :

يسود في المحافظة نوعان من المناخ هما : مناخ السهوب ويتمثل في الاقسام الشمالية و مناخ شبه الصحراوي ويتمثل في الاقسام الوسطى والجنوبية وطبعا لتلك الصفات فقد تميزت الاقسام الشمالية بشتاء بارد ممطر وصيف معتدل والاقسام الاخرى تتميز بارتفاع درجات الحرارة والامطار تزداد كلما اتجهنا شمالا وتقل جنوباً .

طرق النقل والمواصلات :

كان لموقع محافظة ديالى الحدودي دور في نشاط حركة التبادل التجاري بين العراق وايران من خلال العديد من المنافذ الحدودية فيها , كما تضم المحافظة شبكة من الطرق الداخلية .



{ محافظة ديالى }

الموارد المائية :

أ - نهر ديالى : يتكون من منبعين احدهما في العراق والآخر في ايران ويصب في نهر دجلة جنوب مدينة بغداد ويعد الشريان الحيوي الذي يعتمد عليه سكان المحافظة في الانشطة الاقتصادية ولاسيما الزراعية منها

ب - نهر العظيم : وهو احد روافد نهر دجلة ويقع في منطقة العظيم ويجري في محافظتي ديالى وصلاح الدين .



اما مشاريع السيطرة والخزن فتتمثل بسد ديالى وسد حميرين على نهر ديالى وسد العظيم على نهر العظيم وكذلك مشروع خزان حميرين الذي يعد من اكبر المشاريع الخزنية في المحافظة .

النشاط الاقتصادي :

(الزراعة)

تزرع في المحافظة العديد من المحاصيل الزراعية ولا سيما النخيل والفواكه التي تشتهر بها مثل (البرتقال والليمون) وكذلك زراعة المحاصيل الصناعية .

الصناعة والثروات المعدنية :

تشتهر المحافظة بتوفر العديد من الصناعات منها الغذائية والتعليب والكهربائية والميكانيكية كما تشتهر بتوافر الحقول النفطية مثل **حقل نفط خانة** الذي ساعد على توفر الكثير من الصناعات مثل التكرير الذي يتمثل بمصفى الوند .

السياحة :

١ - المنطقة السياحية في الصدور ٢ - منطقة تلال حميرين ٣ - بحيرة حميرين

{ محافظة ديالى }

نبذة تاريخية عن محافظة ديالى :

تعتبر محافظة ديالى من المناطق الحضارية المهمة في العراق سميت سابقا بـ (لواء ديالى) نسبة الى نهر ديالى الرافد المهم الذي يروي معظم اراضيها وكانت تسمى في العهدين العباسي والعثماني بطريق خراسان كما ورد اسم بعقوبة في اللغات الارامية القديمة وكان يطلق عليها في العصور القديمة اسم باعقوبا وتعني بيت العقوبة , وتم العثور على الكثير من الاثار التاريخية مثل تل اسمر (اشنونا القديمة) وكذلك موقع خفاجي (توتوب)

((سؤال وجواب))

س / اين تقع محافظة ديالى

ج / تقع في القسم الاوسط من شرق العراق .

علل / تنوع مظاهر السطح في محافظة ديالى .

ج / وذلك نتيجة لشكل المحافظة والقريب من الشكل الطولي .

س / ماهي اهم الثروات المعدنية التي تشتهر بها محافظة ديالى ؟

ج / يعتبر النفط من اهم الثروات المعدنية حيث تتوفر العديد من الصناعات وخاصة صناعة التكرير .

حقول نفط خانة / وهي من اهم الحقول النفطية في محافظة ديالى (تعريف) .

مصفى الوند / وهو اهم مصافي النفط في محافظة ديالى وله دور كبير في صناعة التكرير وبقية الصناعات .

(تعريف)

س / عدد اهم المرافق السياحية في محافظة ديالى ؟

أ- المنطقة السياحية في الصدور ب - منطقة تلال حميرين ج - بحيرة حميرين .

لواء ديالى : وهي التسمية التي اطلقت على محافظة ديالى في السابق نسبة الى

نهر ديالى الرافد المهم الذي يروي معظم اراضيها . (تعريف)




{ محافظة ديالى }

طريق خراسان : وهي التسمية التي كانت تسمى بها محافظة ديالى في العهدين العباسي والعثماني .
(تعريف) .

بائعقوبا : وهي التسمية التي اطلقت على مدينة بعقوبة في العصور القديمة وتعني بيت العقوبة (تعريف)
س / ماهي اهم الاثار التاريخية التي عثر عليها في محافظة ديالى .
أ - تل اسمر : (اشنونا القديمة) ب - موقع خفاجي (توتوب) .

تل اسمر (اشنونا القديمة) : وهي احد المدن التاريخية القديمة في محافظة ديالى وقد ازدهرت في العصر البابلي القديم , عثر فيها على العديد من الاثار التاريخية من معابد وقصور (تعريف)



موقع خفاجي (توتوب) : من المواقع التاريخية القديمة في محافظة ديالى وقد عثر فيه على العديد من الاثار من معابد وقصور . (تعريف)

{ محافظة بغداد }

الموقع الجغرافي : تقع بغداد في وسط العراق .

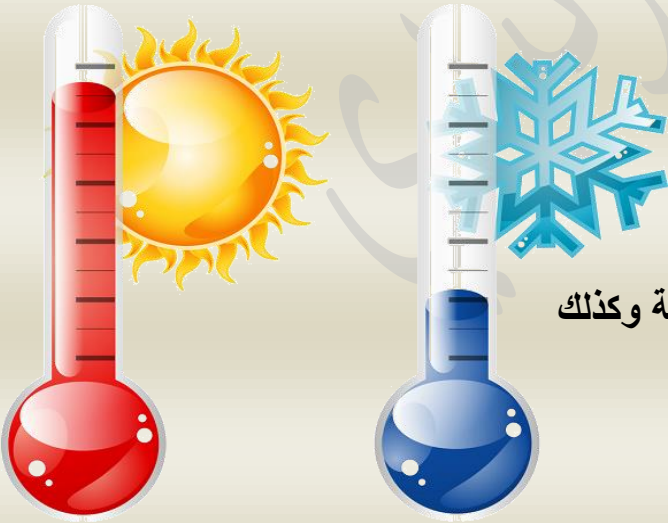
محافظة بغداد : وهي احدى محافظات العراق واكبر مدنه من حيث عدد السكان وتعد المركز الاداري والاقتصادي والتعليمي والثقافي لجمهورية العراق .

التضاريس :

تقع محافظة بغداد ضمن منطقة السهل الرسوبي اذ تتميز ارضها بالانبساط التام في معظم اقسامها اذ لا ترتفع معظم اراضيها عن (٣٥) م فوق مستوى سطح البحر.

المناخ :

تقع محافظة بغداد ضمن نطاق **المناخ شبه الصحراوي** , الذي يتميز بصيف حار وامطار قليلة او متذبذبة في فصل الشتاء اذ تتراوح كمياتها ما بين ١٥٠ - ٣٠٠ ملم .



طرق النقل والمواصلات :

لمحافظة بغداد اهمية ادارية كبيرة لانها عاصمة جمهورية العراق اذ توفرت جميع خطوط النقل البرية والنهرية والجوية وكذلك وجود مطار بغداد الدولي .

الموارد المائية :

يعد نهر دجلة الشريان الحيوي لمحافظة بغداد الذي يقسم المدينة على جانبي الكرخ والرصافة الامر الذي امدها بأسباب النمو والتطور العمراني .

{ محافظة بغداد }

النشاط الاقتصادي :

(الزراعة)

تتميز محافظة بغداد بتنوع النشاط الزراعي اذ تزرع فيها العديد من المحاصيل الزراعية وفي مقدمتها محاصيل الفواكه والخضر فضلا عن زراعة المحاصيل الصناعية كزهرة الشمس والذرة .

الصناعة والثروات المعدنية :

تشتهر المحافظة بالعديد من الصناعات منها , صناعة الغزل والنسيج القطني و الصناعة الغذائية و صناعة الزيوت النباتية و الصناعة الجلدية و صناعة التكرير. كما تضم محافظة بغداد حقول لإنتاج النفط متمثلة بحقول شرق بغداد .



السياحة :

جزيرة الاعراس السياحية
متنزه الزوراء السياحي
جزيرة بغداد السياحية
وجود الكثير من الحدائق العامة والمناطق الخضراء

{ محافظة بغداد }

نبذة تاريخية عن محافظة بغداد :

اكدت الوثائق التاريخية والتنقيبات الاثرية ان اسم بغداد اسم عراقي قديم . وهي موجودة قبل ان يبدأ (ابو جعفر المنصور) في بناء مدينته المدورة (بغداد) عام (١٤٥ هـ)

كما وهناك عدة مدن قديمة صغيرة وكبيرة كانت موجودة في مدينة بغداد منها تل محمد و مدينة سيبار (ابو حبة) قرب اليوسفية و عرقوف و المدائن .

حيث بني الخليفة العباسي (ابو جعفر المنصور) مدينة بغداد المدورة غرب دجلة في عام (١٤٥ هـ) و اشتهرت مدينة بغداد المدورة بتخطيطها الدائري المحصن بسور واربعة ابواب (باب الشام - باب البصرة - باب خراسان - باب الكوفة) ومن اشهر المعالم التاريخية او الاماكن الحضارية والدينية في محافظة بغداد (اصبحت بغداد عام ١٩٢١ عاصمة للمملكة العراقية وفي عام ١٩٥٨ عاصمة للجمهورية العراقية .

أ - المشهد الكاظمي : و يضم مرقد الاماميين (موسى الكاظم و محمد الجواد) ويقع في جانب الكرخ في منطقة الكاظمية .

ب - مرقد الإمام الاعظم : وهو مرقد الشيخ ابو حنيفة النعمان احد تلاميذ الامام جعفر الصادق مؤسس المذهب الحنفي ويقع مرقد في جانب الرصافة في منطقة الاعظمية .

ج - الكنائس القديمة : مثل كنيسة اللاتين الكاثوليك في منطقة الشورجة , وكنيسة الارمن الارثوذكس في ساحة الميدان وتعرف بكنيسة مريم العذراء وهي من اقدم الكنائس في بغداد .

د - مواقع أخرى : مثل المدرسة المستنصرية والقصر العباسي والسراي والقشلة .

((سؤال وجواب))

علل | لمحافظة بغداد اهمية ادارية كبيرة .

ج / لأنها عاصمة جمهورية العراق .

محافظة بغداد : وهي احدى محافظات العراق واكبر مدنه من حيث عدد السكان وتعد المركز الاداري والاقتصادي والتعليمي والثقافي لجمهورية العراق . (تعريف)

{ محافظة بغداد }

علل/ يعد نهر دجلة الشريان الحيوي لمحافظة بغداد

ج / لأنه السبب في نموها وتطورها العمراني .

س/ ماهي طرق النقل والمواصلات المتوافرة في محافظة بغداد .

ج / أ - طرق النقل البرية ب - طرق النقل النهرية ج - طرق النقل الجوية (متمثلة بمطار بغداد الدولي الذي يعد ميناء جوي يربط العالم بالدول الاخرى) .

س / تشتهر محافظة بغداد بتوافر العديد من الصناعات . عددها ؟

ج / أ - صناعة الغزل والنسيج القطني ب - الصناعة الغذائية ج - صناعة الزيوت النباتية د - الصناعة الجلدية هـ - صناعة التكرير . كما تضم محافظة بغداد حقول لإنتاج النفط متمثلة بحقول شرق بغداد .

س / عدد المواقع السياحية في محافظة بغداد ؟

١ - جزيرة الاعراس السياحية ٢ - منتزه الزوراء السياحي ٣ - جزيرة بغداد السياحية ٤ - وجود الكثير من الحدائق العامة والمناطق الخضراء .

ابو جعفر المنصور/ وهو الخليفة العباسي الذي بنى مدينة بغداد المدورة عام ١٤٥ هـ . (تعريف)

س / ماهي اشهر المعالم التاريخية ؟ (عدد اهم الاماكن الحضارية والدينية في محافظة بغداد)

أ - المشهد الكاظمي : الذي يضم مرقد الاماميين (موسى الكاظم ومحمد الجواد) ويقع في جانب الكرخ في منطقة الكاظمية . (تعريف)

ب - مرقد الإمام الاعظم : وهو مرقد الشيخ ابو حنيفة النعمان احد تلاميذ الامام جعفر الصادق مؤسس المذهب الحنفي ويقع مرقد في جانب الرصافة في منطقة الاعظمية . (تعريف)

ج - الكنائس القديمة : مثل كنيسة اللاتين الكاثوليك في منطقة الشورجة , وكنيسة الارمن الارثوذكس في ساحة الميدان وتعرف بكنيسة مريم العذراء وهي من اقدم الكنائس في بغداد .

د - مواقع أخرى : مثل المدرسة المستنصرية والقصر العباسي والسراي والقشلة .

{ محافظة بغداد }

المدرسة المستنصرية

القصر العباسي

السراي

القشلة

من المعالم التاريخية الموجودة في محافظة بغداد . (تعريف)

هناك عدة مدن قديمة صغيرة وكبيرة كانت موجودة في موقع بغداد... عددها ؟

الجواب / أ - تل محمد ب - مدينة سيبار (ابو حبة) قرب اليوسفية ج - عفرقوف د - المدائن

تل محمد

سيبار (أبو حبة)

عفرقوف

المدائن

وهي احدى المدن الاثرية القديمة التي كانت موجودة في مدينة بغداد (تعريف)



{ محافظة الانبار }



لموقع الجغرافي :

تعد من اكبر محافظات العراق من حيث المساحة .

التضاريس :

- ١- هضبة الجزيرة : تقع في شمال المحافظة .
- ٢- السهل الرسوبي : تتميز اراضيها بالانسياس في معظم اجزائه
- ٣- الهضبة الغربية : وتشغل القسم الاكبر من مساحة المحافظة

المناخ :

تقع المحافظة ضمن منطقة المناخ الصحراوي الذي يتميز بارتفاع المدى الحراري ولا سيما خلال فصل الصيف اما الامطار فتتسم بالقلّة والتذبذب .

طرق النقل والمواصلات :

نظرا للموقع الجغرافي لمحافظة الأنبار فقد تعددت طرق النقل المارة خلالها كذلك تميزت محافظة الانبار بوجود المنافذ التجارية التي تشجع حركة التبادل التجاري بين العراق من جهة وسوريا والاردن من جهة اخرى .

النقل بالأنابيب :

اعطى الموقع الجغرافي لمحافظة الانبار والمحاذي للحدود السورية والأردنية والسعودية اهمية كبيرة في تصدير النفط العراقي عن طريق الخط الاستراتيجي .



{ محافظة الانبار }

الموارد المائية :

انعكس مناخ المحافظة التي يتميز بقلّة الامطار على مصادر المياه التي اقتصرت على :
أ - المياه السطحية ب - المياه الجوفية

المياه السطحية : وتتمثل بنهر الفرات الذي يدخل من جهتها الغربية عند مدينة القائم حيث يعتبر نهر الفرات المصدر الرئيس لمختلف الأنشطة الاقتصادية لمحافظة الانبار .

المياه الجوفية : توجد في مناطق المرتفعات وبطون الاودية ويرتبط وجودها وغازاتها بموسم سقوط الامطار ومن اهم مناطقها **الرحالية وكبيسة** .

مشاريع السيطرة والخزن :

تتمثل بـ **(سدة الرمادي - سد حديثة)** و من المشاريع الاروائية فيها تتمثل بجداول ري الفرات , كما تتميز المحافظة بتعدد البحيرات الخزنّية فيها ومنها بحيرة **الحبانية وحديثة والرزازة** الواقعة بين محافظتي كربلاء والانبار .

سدة الرمادي :

يتم عن طريقها تحويل قسم من مياه الفرات خلال فصل الشتاء إلى بحيرة الحبانية عن طريق جدول الورار , كما يمكن إعادة المياه المخزونة عن طريق جدول الذبان إلى نهر الفرات وعند حدوث الفيضانات الكبيرة يحول قسم كبير من مياه الزائدة من بحيرة الحبانية إلى بحيرة **الرزازة** عن طريق **جدول تخلية المجرة** .



سد حديثة :

يقع على نهر الفرات شمال مدينة حديثة .

{ محافظة الانبار }

النشاط الاقتصادي :

الزراعة /

لقد ادى مناخ المحافظة الصحراوي الى تركيز النشاط الزراعي بالقرب من مجرى الفرات واماكن المياه الجوفية للتعويض عن النقص الحاصل في كمية الامطار .

الصناعة والثروات المعدنية :

تشتهر محافظة الانبار بتوافر العديد من الصناعات كالصناعات الانشائية بسبب توفر موادها الاولية في معظم مناطق المحافظة كصناعة الاسمنت ومن اهم الثروات المعدنية في المحافظة الفوسفات و رواسب الزجاج والكبريت و حقول الغاز الطبيعي .

السياحة :

من ابرز المناطق السياحية في محافظة الانبار بحيرة الحبانية السياحية و سد حديثة و خزائنها و عيون المياه المعدنية و بحيرة الرزازة الواقعة بين محافظتي الانبار و كربلاء .

نبذة تاريخية عن محافظة الانبار :

الرمادي مدينة حديثة العهد بناها الوالي العثماني (مدحت باشا) أثناء ولايته على بغداد , اسم الانبار هو نسبة إلى مدينة الانبار التاريخية التي بنيت في عهد الملك البابلي نبوخذ نصر , كانت محافظة الانبار تسمى سابقا بـ (لواء الدليم) نسبة إلى عشائر الدليم , بعد ثورة ١٤ تموز ١٩٥٨ م غير اسمها إلى لواء الرمادي .

مدينة عنه :

وهي من أهم المدن التاريخية في الانبار ورد ذكرها في النصوص البابلية والاشورية وربما يكون اسمها قد اشتق من الالهة (انانا) السومرية , ومن اثارها الشاخصة مئذنتها المثمنة العالية وقلعتها .

مدينة هيت :

وهي من أهم المدن التاريخية في محافظة الانبار واشتهرت عبر العصور السومرية والبابلية والاشورية بأنها مصدر لمادة الفير . ومن اثارها الشاخصة (قلعة هيت) .

{ محافظة الانبار }

((سؤال وجواب))



علل / لمحافظة الانبار اهمية تجارية ؟

ذلك لوجود المنافذ التجارية التي تشجع حركة التبادل التجاري بين العراق من جهة وسوريا والاردن من جهة اخرى .

الخط الاستراتيجي / هو خط النفط الذي يربط حقول النفط الشمالية مع حقول النفط الجنوبية ثم الى موانئ البحر المتوسط **(تعريف)**

علل / اعطى الخط الاستراتيجي المرونة اللازمة في نقل النفط العراقي الى الموانئ العالمية ؟

ج / لأنه يربط حقول النفط الشمالية مع الجنوبية ويصل الى موانئ البحر المتوسط .

وهي من اهم المناطق التي تتواجد فيها المياه الجوفية في محافظة الانبار (نفس التعريف)

الرحالية

كبيسة

س / ماهي اهم مشاريع السيطرة والخزن في محافظة الانبار ؟

ج / أ - سدة الرمادي ب - سد حديثة

سدة الرمادي / وهي من اهم مشاريع السيطرة والخزن في محافظة الانبار وتقع على نهر الفرات . **(تعريف)**

سد حديثة / وهو احد مشاريع السيطرة والخزن يقع على نهر الفرات شمال مدينة حديثة في محافظة الانبار . **(تعريف)**

س / ما هي فائدة سدة الرمادي او اشرح عمل سدة الرمادي ؟

ج / يتم عن طريقها تحويل قسم من مياه الفرات خلال فصل الشتاء إلى بحيرة الحبانية عن طريق جدول الورار , كما يمكن إعادة المياه المخزونة عن طريق جدول الذبان إلى نهر الفرات .

جدول تخلية المجرة / وهو جدول مائي يتم عن طريقه تحويل قسم كبير من المياه الزائدة من بحيرة الحبانية إلى بحيرة الرزازة . **(تعريف)**

{ محافظة الانبار }

س / ماهي اهم المشاريع الاروائية في محافظة الانبار :

ج / تتمثل المشاريع الاروائية بجدول نهر الفرات الواقعة بين مدينة الفلوجة وسدة الهندية .

س / تتميز محافظة الانبار بتعدد البحيرات الخزنية فيها عددها ؟

ج / بحيرة الحبانية و بحيرة حديثة و بحيرة الرزازة التي تقع بين محافظتي الانبار و كربلاء .

علل / تركز النشاط الزراعي في محافظة الانبار بالقرب من مجرى نهر الفرات وامكن المياه الجوفية .

ج / وذلك للتعويض عن النقص الحاصل في كمية الامطار بسبب مناخ المحافظة الصحراوي .

علل / تشتهر محافظة الانبار بتوافر العديد من الصناعات كالصناعات الانشائية

ج / وذلك لتوفر موادها الاولية في معظم مناطق المحافظة كصناعة الاسمنت .

س / عدد اهم الثروات المعدنية في محافظة الانبار .

ج / أ - الفوسفات ب - رواسب الزجاج والكبريت ج - حقول الغاز الطبيعي .

س / عدد ابرز المناطق السياحية في محافظة الانبار ؟

ج / أ - بحيرة الحبانية السياحية ب - سد حديثة و خزانها ج - عيون المياه المعدنية د - بحيرة الرزازة الواقعة بين محافظتي الانبار و كربلاء .

مدحت باشا / هو الوالي العثماني الذي بنى مدينة الرمادي أثناء ولايته على بغداد . (تعريف)

قلعة هيت : وهي من أهم اثار مدينة هيت الشاخصة والتي بنيت منذ قديم الزمان على تلة مرتفعة ويوجد في القلعة منارة عالية وتعرف بمنارة الفاروق التي انشئت في زمن الخليفة الراشدي الثاني عمر بن الخطاب (رض) . (تعريف)

القائم : هي مدينة عراقية تقع غرب الانبار وتعتبر اول مدينة يدخل فيها نهر الفرات الى الأراضي العراقية (تعريف)

جدول تخلية المجرة او تخلية المجرة / وهو جدول عن طريقه يحول قسم كبير من المياه الزائدة من بحيرة الحبانية الى بحيرة الرزازة . (تعريف)

{ محافظة واسط }

الموقع الجغرافي :

تقع محافظة واسط في القسم الشرقي الاوسط من منطقة السهل الرسوبي

التضاريس :

تعد محافظة واسط جزءاً من منطقة السهل الرسوبي المنبسط, وتتميز اغلب اقسامها بالانبساط باستثناء المناطق الشرقية .

المناخ :

نظراً لوقوع محافظة واسط في المنطقة شبه المدارية فان مناخها يعد جزءاً من المناخ الصحراوي الذي يتميز بارتفاع درجات الحرارة صيفا وشتاء معتدل وامطار قليلة ومتذبذبة .

طرق النقل والمواصلات :

نظراً لكون المحافظة جزءاً من الحدود الدولية مع ايران فقد تميزت بوجود العديد من طرق النقل التي تربط العراق بايران , الامر الذي كان له دور كبير في حركة التبادل التجاري بين البلدين كما تتصف المحافظة بكونها حلقة الوصل بين بغداد والمحافظات الجنوبية .



الموارد المائية :

١- نهر دجلة : يعد الشريان الحيوي لكافة الانشطة الاقتصادية في المحافظة .

٢- نهر الدجيلية : وهو احد فروع نهر دجلة يتفرع من الجهة اليمنى لنهر دجلة قبل سدة الكوت .

٣- نهر الغراف : هو احد فروع نهر دجلة يتفرع من الجهة اليمنى لنهر دجلة قبل سدة الكوت ويغذي العديد من المشاريع الاروائية والزراعية بين محافظتي واسط وذى قار .

٤- وجود العديد من الاهوار الدائمة والفصلية مثل هور الشويجة .

{ محافظة واسط }

هور الشويجة / من اهم الاهوار الموجودة في محافظة واسط . (تعريف)

اما سدة الكوت الواقعة على نهر دجلة فتعد من اهم مشاريع السيطرة والخزن اذ تتحكم في توزيع المياه بين محافظات واسط وميسان وذي قار وتؤمن مشاريع الري المقامة على نهر الغراف والدجيلية .

النشاط الاقتصادي :

الزراعة :

تشتهر المحافظة بالنشاط الزراعي اذ تزرع العديد من المحاصيل اهمها محاصيل الحبوب كالقمح والشعير والذرة وزهرة الشمس والقطن والسمسم والتمور .

الصناعة :

وتتمثل بمعمل نسيج الكوت والصناعات الغذائية والالبسة الجاهزة والصناعات الانشائية وكذلك تضم المحافظة العديد من حقول النفط اهمها حقل الاحدب وحقل بدرية .

نبذة تاريخية عن محافظة واسط :

سميت بهذا الاسم نسبة الى مدينة واسط الاثرية التي تقع وسط العراق حيث امر ببنائها الحجاج ابن يوسف الثقفي عام ٧٨ هـ وانجزت عام ٨٣ هـ لتكون مقرا جديدا لجنوده ومعنى اسم واسط يعود الى الموضع الذي اختاره الحجاج لبناء مدينته كان يسمى واسط القصب او لان موقعها كان وسطا بين البصرة والكوفة ومن اهم المباني الاثرية في المحافظة مسجدها الجامع وقصرها الشامخ المعروف بالقبة الخضراء وكذلك مدينة واسط الاثرية وايضا هنالك العديد من التلال مثل تل النعمان واثار النجمي , كانت تسمى في السابق بـ (لواء الكوت)



{ محافظة واسط }

((سؤال وجواب))

المناخ الصحراوي / وهو المناخ الذي يتميز بارتفاع درجات الحرارة في الصيف وشتاء معتدل وامطار قليلة او متذبذبة . (تعريف)

علل / تنشط حركة التبادل التجاري في محافظة واسط ؟

ج / ذلك لان المحافظة جزءاً من الحدود الدولية بين العراق وايران فقد تميزت بوجود العديد من طرق النقل التي تربط بين البلدين .

سدة الكوت : وهي من اهم مشاريع السيطرة والخزن في محافظة واسط اذ تتحكم في توزيع المياه ما بين محافظات واسط وميسان وذي قار كما تؤمن مشاريع الري المقامة على نهر الغراف والدجيلية . (تعريف)

حقل الاحدب

حقل بدرية

وهو من اهم حقول النفط الموجودة في محافظة واسط (نفس التعريف)

علل / سميت واسط بهذا الاسم ؟

ج / سميت واسط بهذا الاسم يعود الى ان الموضع الذي اختاره الحجاج لبناء مدينته كان يسمى واسط القصب او لان موقعها كان وسطا بين البصرة والكوفة



الحجاج بن يوسف الثقفي : وهو احد الولاة الذين حكموا العراق وبنى مدينة الكوت ليتخذها مقراً لجنوده . (تعريف)

القبة الخضراء

مسجد المدينة الجامع

مدينة واسط الاثرية

وهي من اهم المباني الاثرية الموجودة في محافظة واسط . (تعريف)

وهو احد المواقع الاثرية الموجودة في محافظة واسط . (تعريف)

تل النعمان

اثار النجمي

{ محافظة بابل }

الموقع الجغرافي :

تقع محافظة بابل في القسم الشمالي من منطقة الفرات الاوسط .

التضاريس :

تعد محافظة بابل جزءا من منطقة السهل الرسوبي الذي يتميز بانبساطه .

*منطقة الفرات الاوسط تضم محافظات (بابل - كربلاء - الديوانية - النجف - المثنى)

المناخ :

تقع محافظة بابل ضمن المناخ الصحراوي اذ يتميز بارتفاع درجات الحرارة ولاسيما خلال فصل الصيف واعتداله خلال فصل الشتاء اما الامطار فتكون قليلة ومتذبذبة .

طرق النقل والمواصلات :

تضم محافظة بابل شبكة من طرق السيارات التي تربطها بالمحافظات المجاورة اهمها طريق المرور السريع , كما يمر من خلالها خط لسكك الحديد يربط العاصمة بغداد بالمحافظات الجنوبية .

الموارد المائية :

شط الحلة / ويجري في القسم الجنوبي الشرقي من المحافظة .

شط الهندية / يمثل مجرى نهر الفرات والذي يتفرع جنوب مدينة الكفل الى فرعين هما (شط الكوفة وشط الشامية) .

اهم المشاريع الاروائية فيها تتمثل بسدة الهندية التي تقع في مدينة الهندية .

{ محافظة بابل }

النشاط الاقتصادي :

الزراعة /

كان لنهر الفرات وتفرعاته دور مهم في النشاط الاقتصادي في محافظة بابل ومن اهم المحاصيل الزراعية في محافظة بابل القمح والشعير والرز والذرة والقطن وزهرة الشمس واشجار الفواكه والنخيل اذ تتميز المحافظة بكونها تحتل مراكز متقدمة في انتاج التمور.

الصناعة :

تشتهر محافظة بابل بتوافر العديد من الصناعات اهمها الصناعات النسيجية (كالحرير الصناعي والالبسة الجاهزة) و الصناعات الخفيفة والصناعات الغذائية و الصناعات التجميعية (كالسيارات والمحركات والساحبات في مدينة الاسكندرية) .

نبذة التاريخية عن محافظة بابل

تعد محافظة بابل من اهم المدن العراقية القديمة اذ تعد الجنائن المعلقة واسوارها من احدى عجائب الدنيا السبع . واطلقت عليها في العصور القديمة بـ (باب - ايلو) اي (باب الاله) .

*كان لمحافظة بابل منزلة عظيمة ولاسيما في عهد ملكها السادس حمورابي .

و من اهم الاثار الشاخصة لمدينة بابل التاريخية :



١- المسرح البابلي الاغريقي

٢- نموذج بوابة عشتار الاصيلي

٣- شارع الموكب

٤- القصر الجنوبي لملك بابل العظيم نبوخذ نصر الثاني المشيد بالاجر .

٥ - القصر الشمالي الذي يضم تمثال اسد بابل وهو رمز الالهة عشتار

٦- مقام ومسجد رد الشمس .

*معنى كلمة اجر/ مادة من مواد البناء تستخدم في انشاء الجدران وتبليط الارضيات وغيرها . (غير مطلوبة

في المنهج انما للمعلومة فقط)

{ محافظة بابل }

من اهم المدن التاريخية لمحافظة بابل هي :

١- مدينة كيش (تل الاحيمر)

هي المدينة التي عاش فيها الملك الاكدي سرجون الاول الذي اسس اول امبراطورية في العالم القديم واشتهرت المدينة بزقورتها الحمراء .

٢- مدينة بارسبا (بارسبا نمرود)

هي من اهم المدن التاريخية في محافظة بابل وكان للمدينة اهمية في الديانة البابلية لانها كانت مركزا لعبادة الالهة (نابو) ونشاهد في اطلالة المدينة بناء شاهق يرتفع عن مستوى سطح الارض وهو برج المدينة والمدرج (زقورتها) التي كانت تزدهو بالوان وطبقاتها السبع .



((سؤال وجواب))

منطقة الفرات الاوسط / هي المنطقة التي تضم محافظات (بابل - كربلاء - الديوانية - النجف - المثنى) .
(تعريف)

المناخ الصحراوي : وهو المناخ الذي يتميز بارتفاع درجات الحرارة في فصل الصيف وشتاء معتدل وامطار قليلة او متذبذبة . (تعريف)

سدة الهندية / وهي من اهم المشاريع الاروائية الموجودة في محافظة بابل . (تعريف)

طريق المرور السريع : وهو من اهم طرق السيارات السريعة في العراق اذ يربط بغداد والبصرة مرورا بمحافظات بابل والديوانية والمثنى وذي قار وينتهي بالبصرة . (تعريف)

{ محافظة بابل }

الجنائن المعلقة : وهي من المعالم التاريخية في محافظة بابل اذ تعد من احدى عجائب الدنيا السبع قديما .
(تعريف)

باب ايلو / وهي التسمية التي اطلقت على بابل في العصور القديمة وتعني (باب الاله) . (تعريف)

مدينة كيش (تل الاحيمر) / وهي المدينة التي عاش فيها الملك الاكدي سرجون الاول الذي اسس اول امبراطورية في العالم القديم واشتهرت المدينة بزقورتها الحمراء . (تعريف)

مدينة بورسبا (برسبا نمرود) / وهي من اهم المدن التاريخية في محافظة بابل وكان للمدينة اهمية في الديانة البابلية لانها كانت مركزا لعبادة الالهة (نابو) ونشاهد في اطلالة المدينة بناء شاهق وهي (زقورتها) التي كانت تزدهو بالوان وطبقاتها السبع . (تعريف)



{ محافظة كربلاء }

الموقع الجغرافي :

تقع محافظة كربلاء المقدسة في القسم الغربي الاوسط من وطننا العراق على حافة منطقة الهضبة الغربية .

التضاريس :

تقع محافظة كربلاء المقدسة ضمن منطقة السهل الرسوبي والهضبة الغربية , اذ تقع اراضي الاقسام الشرقية والوسطى ضمن منطقة السهل الرسوبي , اما الاقسام الغربية فهي ضمن منطقة الهضبة وتتميز اراضيها بالانبساط تتخللها بعض الوديان .

المناخ :

تتميز المحافظة بسيادة المناخ الصحراوي اذ ترتفع درجات الحرارة في فصل الصيف واعتدال مناخها في فصل الشتاء وامطار قليلة او متذبذبة .

طرق النقل والمواصلات :

تحظى طرق النقل في محافظة كربلاء بأهمية كبيرة لأنها من المراكز الدينية المقدسة اذ تضم شبكة من الطرق الرئيسية التي تربطها بالمحافظات الاخرى كما تضم خط لسكة الحديد .

الموارد المائية :

١- نهر الفرات وجداوله : ويتمثل بشط الهندية الذي يعد المصدر الرئيسي للمياه في المحافظة ويجري في الاقسام الشرقية منها , وتشرف المحافظة من الشمال على بحيرة الرزازة التي تقع بين محافظتي كربلاء المقدسة والانبار .



{ محافظة كربلاء }

٢- المياه الجوفية : وتتمثل بالواحات والعيون والينابيع التي يعتمد عليها سكان الاقسام الغربية ومن اهم العيون , عين التمر (شثانة) .

النشاط الاقتصادي :

الزراعة : تزرع في المحافظة العديد من المحاصيل الزراعية مثل القمح والشعير والرز والذرة والمحاصيل الصناعية مثل السمسم وزهرة الشمس فضلا عن زراعة اشجار الفاكهة والنخيل .

الصناعة : تشتهر المحافظة بوجود العديد من الصناعات مثل الصناعات الغذائية والصناعات الانشائية المتمثلة بمعمل اسمنت كربلاء والصناعات الخفيفة .

نبذة تاريخية عن المحافظة :

يعود اصل تسمية كربلاء الى اصل بابلي , وقد امر الوالي مدحت باشا بتطوير محافظة كربلاء و اضاف اليها العديد من الدوائر الحكومية والاسواق , وبنى فيها محلة العباسية , كما انجز الوالي العثماني سليمان القانوني مهمة حفر نهر (السليمان) وهو نهر من الفرات ويعرف الان بنهر الحسينية كما تضم المحافظة العديد من المراقد الدينية هما :

١- الروضة الحسينية : وتضم مرقد الامام

الحسين سنة { ٤ - ٦١ } هـ وابناؤه

و اصحابه شهداء واقعة الطف عليهم السلام .

٢- الروضة العباسية : وتضم مرقد الامام العباس

(عليه السلام) سنة { ٢٦ - ٦١ } هـ الذي استشهد

في واقعة الطف .



{ محافظة كربلاء }

اهم المواقع التاريخية في المحافظة :

أ - قصر الاخضر : يقع قصر الاخضر الواسع والمتعدد الاجزاء والمرافق , داخل حصن منيع في البادية جنوب غربي كربلاء .

ب - خان النخيلة (خان الربع) : سمي بخان الربع لأنه يقع تقريبا في ربع المسافة بين كربلاء والنجف .

((سؤال وجواب))

بحيرة الرزازة : وهو منخفض مائي يقع بين محافظتي كربلاء و الانبار يستخدم لخرن المياه . (تعريف)

عين التمر (شثاة) : وهي من اهم عيون الماء الموجودة في محافظة كربلاء وتعتبر مصدر رئيسي لسكان الاقسام الغربية من محافظة كربلاء . (تعريف)

محلة العباسية : وهي المحلة التي امر ببنائها الوالي العثماني مدحت باشا . (تعريف)

نهر السليمان : وهو نهر من الفرات الذي امر بحفره الوالي العثماني سليمان القانوني ويعرف الان بنهر الحسينية . (تعريف)

أ - قصر الاخضر : يقع قصر الاخضر الواسع والمتعدد الاجزاء والمرافق , داخل حصن منيع في البادية جنوب غربي كربلاء . (تعريف)

ب - خان النخيلة (خان الربع) : سمي بخان الربع لأنه يقع تقريبا في ربع المسافة بين كربلاء والنجف .

علل / سمي خان النخيلة (خان الربع) بهذا الاسم ؟

ج / لأنه يقع تقريبا في ربع المسافة بين كربلاء والنجف .



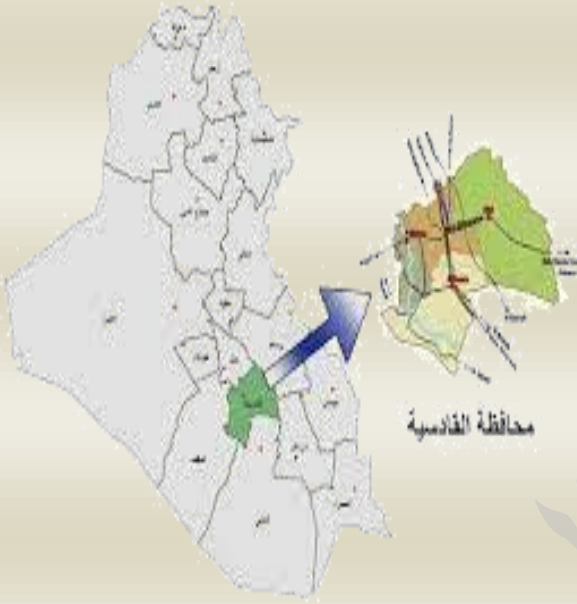
{ محافظة الديوانية - القادسية }

الموقع الجغرافي :

تحتل محافظة الديوانية الجزء الجنوبي الاوسط من السهل الرسوبي .

التضاريس :

تعد محافظة الديوانية جزءا من السهل الرسوبي اذ يشغل السهل الرسوبي مساحة واسعة من المحافظة باستثناء الاقسام الجنوبية الغربية التي تتصف بسيادة الكثبان الرملية فيها .



المناخ :

تقع محافظة الديوانية ضمن المناخ الصحراوي الذي يتصف بارتفاع درجات الحرارة واعتداله في موسم الشتاء اما الامطار فتتسم بالقلّة والتذبذب .

طرق النقل والمواصلات :

تضم المحافظة شبكة من الطرق الرئيسية التي تربطها بالمحافظات كما تضم خط لسكة الحديد الذي يربط بغداد بالمحافظات ويتمثل بخط بغداد , بابل , الديوانية , المثنى , ذي قار , البصرة .

الموارد المائية :

يعد نهر الفرات وتفرعاته الشريان الحيوي لمحافظة الديوانية ونظرا لتعدد تفرعاته في المحافظة يمكن تقسيمها على الاقسام التالية :

مهم جداً

١- نهر الفرات (شط الديوانية) وهو احد فروع شط الحلة .

٢- شط الشامية وهو احد تفرعات شط الهندية بعد مدينة الكوفة .

٣- شط الدغارة احد تفرعات شط الحلة

٤- شط الشنافية وهو امتداد لشط الكوفة

{ محافظة الديوانية – القادسية }

النشاط الاقتصادي :

الزراعة :

تتميز المحافظة بتنوع النشاط الزراعي فيها اذ تزرع العديد من المحاصيل الزراعية منها محاصيل الحبوب كالرز والقمح والشعير والمحاصيل الصناعية كالقطن وزهرة الشمس فضلا عن زراعة النخيل .

الصناعة :

تشتهر المحافظة بتوافر العديد من الصناعات من اهمها الصناعات الغذائية وصناعة الغزل والنسيج والصناعات الانشائية والكيمياوية.



نبذة تاريخية عن محافظة الديوانية (القادسية) :

بعد تشكيل الحكومة عام ١٩٢١ اطلق عليها لواء الديوانية ثم سميت باسم القادسية نسبة الى موقعة القادسية ومن اهم المدن التاريخية التي توجد في محافظة الديوانية هي :

١- مدينة نمر : وهي من المدن التاريخية العراقية القديمة التي اشتهرت بحضارتها عبر العصور السومرية والبابلية حتى نهاية العصر العباسي وهي مركز عبادة الالهة السومرية انليل (اله الهواء) .

٢- مدينة ايسن (ايشان البحريات) : وهي من المدن العراقية القديمة وكانت في العصر البابلي القديم مركز الاشعاع الحضاري والمحور السياسي لبلاد الرافدين وقد عثر فيها على الكثير من الرقم الطينية وبالخط المسماري وقد ترك لنا الملك لبث - عشتار قانونا سبق قانون حمورابي بنحو قرنين من الزمن ودون باللغة السومرية يحتوي على ٣٧ مادة قانونية .

{ محافظة الديوانية - القادسية }

((سؤال وجواب))

علل / يعد نهر الفرات وتفرعاتها الشريان الحيوي لمحافظة الديوانية ؟

ج / ذلك لتعدد تفرعاته في المحافظة .

علل / سميت محافظة الديوانية باسم محافظة القادسية ؟

ج / نسبة الى موقعة القادسية .

مدينة نقر : وهي من المدن التاريخية العراقية القديمة التي اشتهرت بحضارتها وهي مركز عبادة الالهة السومرية انليل (اله الهواء) . (تعريف)

مدينة ايسن (ايشان البحريات) : وهي من المدن العراقية القديمة وكانت في العصر البابلي القديم مركز الاشعاع الحضاري والمحور السياسي لبلاد الرافدين وقد عثر فيها على الكثير من الرقم الطينية بالخط المسماري . (تعريف)

لبت عشتار : وهو الملك الاموري الذي ترك لنا قانون سبق قانون حمورابي بنحو قرنين من الزمن وقد دون باللغة السومرية وبقت منه ٣٧ مادة قانونية . (تعريف)



{ محافظة النجف الاشرف }

الموقع الجغرافي :

تقع محافظة النجف في القسم الغربي من وطننا العراق

التضاريس :

تقع محافظة النجف الاشرف بين منطقتي السهل الرسوبي والهضبة الغربية , فتمثل الاقسام الشمالية الشرقية بمنطقة السهل الرسوبي ويشكل نسبة ٥ ٪ منها , اما الهضبة الغربية فتمثل الاقسام الغربية والشمالية الغربية وتشكل نسبة ٩٥ ٪ من مساحة المحافظة .

المناخ :

تقع محافظة النجف الاشرف ضمن المناخ الصحراوي الحار الذي يتميز بشتاء معتدل وبصيف حار جاف , اما من حيث كمية الامطار تمتاز بالقلة والتذبذب .

طرق النقل والمواصلات :

تتميز المحافظة بوجود العديد من الطرق البرية التي تربطها بالمحافظات المجاورة كما تضم المحافظة مطار النجف الاشرف .

الموارد المائية :

لقد انعكس مناخ المحافظة الذي عرف بقله امطاره على مصادر المياه التي اقتصرت على المياه السطحية المتمثلة (بنهر الفرات وتفرعاته كشط الكوفة وشط العباسية المتفرع من شط الهندية) بالإضافة الى مصادر { المياه الجوفية } في الاقسام الغربية من المحافظة .

{ محافظة النجف الاشرف }

النشاط الاقتصادي:

الزراعة:

تتميز محافظة النجف بتنوع نشاطها الاقتصادي اذ تزرع فيها العديد من المحاصيل الزراعية مثل الرز والقمح والشعير والمحاصيل الصناعية كالقطن والذرة وزهرة الشمس فضلا عن زراعة النخيل .

الصناعة :

تشتهر محافظة النجف بتوافر العديد من الصناعات ولاسيما الصناعات الانشائية التي تتمثل بمعمل اسمنت الكوفة وصناعة الالبسة الجاهزة والصناعات الغذائية والجلدية والاطارات .

نبذة تاريخية عن محافظة النجف :

كلمة نجف من اصل عربي جمعه (نجاف) ومعنى النجفة (التل) ولقبت بوادي السلام نسبة الى مقبرتها و (الربوة) لارتفاع هضبتها , وتضم مرقد الامام علي (عليه السلام) كما شيدت في المدينة محلة جديدة في العهد الملكي سميت بمحلة الغازية نسبة الى الملك غازي ومن ابرز مدن النجف التاريخية :

١- مدينة الحيرة :

وهي عاصمة المناذرة وقاعدة حكمهم ومن اشهر ملوكها (عمر بن عدي بن ناصر) ومن اهم الاثار التاريخية الشاخسة فيها قصر (السدير والخورنق) فضلا عن وجود العديد من الكنائس والاديرة .



{ محافظة النجف الاشرف }

٢- مدينة الكوفة :

وهي احد مدن العالم التي اسسها المسلمون بداية الفتح الاسلامي , تقع بجوار مدينة الحيرة , بدأ العرب بتشبيدها عام ١٧ هجرية على يد القائد سعد بن ابي وقاص , اصبحت عاصمة للخلافة الراشدية في عهد الخليفة الرابع الامام علي بن ابي طالب (عليه السلام) اذ اتخذها عاصمة لخلافته سنة ٣٦ هجرية وتتكون المدينة من اربعة اقسام تتوسطها دار الامارة والمسجد الجامع , سميت الكوفة بهذا الاسم لانها كانت ارض يختلط الحصى والرمل ومن اهم الاحداث التي وقعت في الكوفة هي استشهاد الامام علي بن ابي طالب (عليه السلام) متأثراً بجراحه في مسجد الكوفة .



((سؤال وجواب))

الهضبة الغربية : وهي جزء من تضاريس العراق تمتاز بسيادة الكتلان الرملية وبعض التلال . (تعريف)

س / عدد مصادر الموارد المائية في محافظة النجف الاشرف ؟

- ١ - نهر الفرات وتفرعاته كشط الكوفة وشط العباسية المتفرع من شط الهندية.
- ٢ - المياه الجوفية في الاقسام الغربية من المحافظة .

س / ماذا كانت تمثل مدينة النجف , وما ابرز العلوم التي كانت تدرس فيها ؟

ج : النجف مدينة علمية دينية فيها مدارس وابنية عديدة يدرس فيها الفقه والنحو والتاريخ والادب حيث توجد فيها الحوزة العلمية التي يدرس بها الاف من الطلبة .

تعلييل / سميت المحلة التي انشأت في مدينة النجف الاشرف بمحلة الغازية ؟

ج : نسبة الى الملك غازي الذي انشا هذه المحلة .

تعلييل / لقبت النجف بوادي السلام ؟

ج / نسبة الى مقبرتها الكبرى في النجف التي تعرف بوادي السلام .

{ محافظة النجف الاشرف }

تعلييل : سميت النجف ايضا (الربوة) .

الجواب / لارتفاع هضبتها

السدير , الخورنق : وهو احد القصور التاريخية والمعالم المهمة في مدينة الحيرة في محافظة النجف .

(تعريف)

س / عدد اهم الاثار الشاخصة لمدينة الحيرة ؟

ج / قصري السدير , الخورنق .

تعلييل / سميت مدينة الكوفة بهذا الاسم ؟

ج / لأنها كانت ارض يختلط بها الحصى والرمل .

س / ما اهم المعالم التاريخية في مدينة الكوفة ؟

١- مسجدها الشاخص المكون من اربعة ابواب اكبرها باب الفيل المقابل لمقام الامام علي بن ابي طالب (عليه السلام) .

٢- قصر الامارة : الذي يقع في الواجهة الجنوبية من مسجد الكوفة .

س / ما اهم الاحداث التاريخية التي وقعت في مدينة الكوفة ؟

ج / استشهاد الامام علي بن ابي طالب (ع) عام ٤٠ هجرية / ٦٦١ ميلادية , متأثرا بجراحه في مسجد الكوفة ودفن في النجف الاشرف حسب وصيته .

س / ماهي اهم المواقع التاريخية في مدينة الكوفة ؟

١- مسجد الكوفة ٢- منبر مسجد الكوفة

سعد بن ابي وقاص : هو احد القادة العرب الذي شيد مدينة الكوفة بعد الفتح العربي الاسلامي . **(تعريف)**

عمرو بن عدي بن نصر : وهو من اشهر ملوك مدينة الحيرة التي تعد من المدن التاريخية لمحافظة النجف .

(تعريف)

{ محافظة ميسان }

الموقع الجغرافي :

تقع محافظة ميسان في القسم الجنوب الشرقي من وطننا العراق .

التضاريس :

يعد سطح المحافظة جزءا من منطقة السهل الرسوبي المنبسط في معظم اراضيها باستثناء الاقسام الشرقية , كما تتميز المحافظة بكثرة المنخفضات (الالهوار) واهما { الحويزة , السعدية , السناف , عودة , الالهوار الوسطى }



وهو احد الالهوار التي تقع في محافظة ميسان وله اهمية كبيرة بالنسبة للمحافظة (كلهن نفس التعريف)

الحويزة

السعدية

السناف

عودة

الالهوار الوسطى

المناخ :

يعد مناخ المحافظة جزءا من المناخ الصحراوي والذي يتصف بارتفاع درجات الحرارة والجفاف في فصل الصيف واعتداله في فصل الشتاء اما امطاره فتكون قليلة .

طرق النقل والمواصلات :

تضم المحافظة شبكة من الطرق الرئيسية التي تربطها بالمحافظات المجاورة وللمحافظة ايضا اهمية تجارية قوية من حيث وجود عدد من المنافذ الحدودية مع ايران والتي لها دور في حركة التبادل التجاري بين العراق من جهة وايران من جهة اخرى .

{ محافظة ميسان }

الموارد المائية :

يعد نهر دجلة وتفرعاته الشريان الحيوي لمحافظة ميسان وكذلك من اهم مصادر المياه السطحية في المحافظة وتعتمد عليه اغلب الانشطة الاقتصادية ويمكن تقسيم تلك المصادر الى الاقسام التالية :

١- نهر دجلة الرئيس : يدخل المحافظة من جهتها الشمالية حتى مدخل مدينة العمارة .

٢- جدول الكحلاء . وهو احد فروع نهر دجلة في مدينة العمارة .

٣- جدول المشرح : وهو احد فروع نهر دجلة في مدينة العمارة يتفرع من الضفة اليسرى لجدول الكحلاء .

٤- البتيرة : وهو احد فروع نهر دجلة يتفرع من جهة شمال مدينة العمارة .

* اهم المشاريع الاروائية في المحافظة هو جداول ري ميسان و المجر الكبير وكذلك سد العمارة .



سدة العمارة

النشاط الاقتصادي :

الزراعة /

تتميز المحافظة بتنوع نشاطها الزراعي اذ تزرع العديد من محاصيل الحبوب كالقمح والشعير والمحاصيل الصناعية كالقطن والسمسم وزهرة الشمس وقصب السكر .

الصناعة /

تتوفر العديد من الصناعات منها الصناعات الغذائية والزيوت النباتية والورق والسكر والصناعات الكيماوية والتكرير وكذلك الحقول النفطية اهمها حقول الفكة وابو غراب وبزركان .

نبذة تاريخية عن محافظة ميسان :

فتحتها في العصر الاسلامي القائد عتبة بن غزوان في عهد الخليفة عمر بن الخطاب وولى عليها النعمان بن عدي واصبحت ميسان مركزاً لسك العملة اما ميسان الحديثة فقد امر ببنائها الوالي العثماني (محمد باشا) عندما اراد ان يختار لحملة العسكرية مقراً فلم يجد افضل من هذه المنطقة التي تقع بين نهري دجلة والكحلاء فنزل الجيش في هذه المنطقة التي اطلق عليها اسم (الاوردي) ومن الاثار الشاخصة في المدينة المسجد الكبير ومنارته ومحلة القادرية .

{ محافظة ميسان }

((سؤال وجواب))

علل / لمحافظة ميسان اهمية في حركة التبادل التجاري ؟

ج / ذلك لوجود الكثير من المنافذ الحدودية التي تربطها بين العراق من جهة وايران من جهة اخرى .

المجر الكبير : وهو احد المشاريع الاروائية في محافظة ميسان . (تعريف)

جداول ري ميسان : وهي التسمية التي تطلق على جميع المشاريع الاروائية التي توجد في محافظة ميسان والتي تعد مصدر مهم من مصادر المياه السطحية في المحافظة . (تعريف)

سد العمارة : وهي احد مشاريع السيطرة والخزن في محافظة ميسان . (تعريف)

حقل الفكة – ابو غراب – بزركان : من اهم الحقول النفطية في محافظة ميسان . (تعريف)

س / بين اهم المشاريع الأروائية في محافظة ميسان ؟

ج / نهر دجلة الرئيس , جدول الكحلاء , جدول المشرح , البتيرة , المجر الكبير (مهم جدا)

س / يطلق على المشاريع الاروائية في محافظة ميسان بـ ----- ؟

ج / جداول ري ميسان .

س / اصبحت ميسان في العصر الاسلامي مركز لـ ----- ولا سيما في العهد الاموي.

ج / سك العملة

عتبة بن غزوان : وهو القائد العربي الاسلامي الذي استطاع من فتح وتحرير ميسان في عهد الخليفة عمر بن الخطاب . (تعريف)

{ محافظة ميسان }

النعمان بن عدي : وهو الوالي الذي تم تعيينه من قبل القائد عتبة بن غزوان واليا على ميسان بعد تحريرها . (تعريف)

محمد باشا : وهو القائد العثماني والوالي الذي احتل ميسان وجعلها مقرا لجيشه عند احتلال العراق . (تعريف)

الاوردي : وهي لفظة تركية تطلق على معسكر الجيش وهي منطقة نزل فيها الجيش العثماني بقيادة محمد باشا . (تعريف)

محلة القادرية : وهي اول محلة انشأت في محافظة ميسان بعد سوق الباشا . (تعريف)

سوق الباشا : وهو من اول واقدم الاسواق في محافظة ميسان . (تعريف)

من اهم المعالم التاريخية في محافظة ميسان :

١ - المسجد الكبير ومنارته

٢- محلة القادرية

٣- سوق الباشا

{ محافظة ذي قار }

الموقع الجغرافي :

تقع محافظة ذي قار في القسم الجنوبي من وطننا العراق .

التضاريس :

يعد السطح جزءا من منطقة السهل الرسوبي الذي يتميز بالانبساط في معظم اقسامه , كما تتميز المحافظة بوجود المنخفضات والودية في الاقسام الغربية .

المناخ :

تعد محافظة ذي قار جزءا من المناخ الصحراوي الحار الذي يتصف بارتفاع درجات الحرارة في فصل الصيف واعتداله في الشتاء , اما امطاره فتكون قليلة ومتذبذبة .

طرق النقل والمواصلات :

تضم المحافظة شبكة من الطرق الرئيسية التي تربطها بالمحافظات المجاورة كما تضم خط لسكة الحديد الذي يربط بغداد بالبصرة مروراً بمحافظة ذي قار .

الموارد المائية :

يعد نهر الفرات الشريان الحيوي للمحافظة اذ يدخل من جهتها الشمالية الغربية ماراً بمدينة الناصرية وسوق الشيوخ ثم يتفرع بعدها الى فروع عدة ليجري في **هور الحمار** كما تتميز المحافظة بوجود احوار اخرى تتوزع على مساحة كبيرة منها ويتخذ نهر الفرات عند دخوله الى هور الحمار مجريين اثنين هما مجرى شمالي والذي يلتقي بنهر دجلة في القرنة والمجرى الجنوبي الذي يتصل **بشط العرب في كرمة علي** .

{ محافظة ذي قار }

النشاط الاقتصادي :

الزراعة / تتميز المحافظة بتنوع نشاطها الزراعي اذ تزرع العديد من المحاصيل الزراعية ويأتي في مقدمتها محاصيل الحبوب كالرز والقمح والشعير والمحاصيل الصناعية مثل زهرة الشمس والسمسم وقصب السكر .

الصناعة / تشتهر المحافظة بتوفر العديد من الصناعات مثل الكهربائية والغذائية والمعدنية والغزل والنسيج الصوفي .

نبذة تاريخية عن محافظة ذي قار :

كانت تسمى في العهد العثماني بـ (**لواء المنتفك**) وفي العهد الجمهوري بـ (**لواء الناصرية**) واصبحت محافظة ذي قار بعد صدور قانون المحافظات رقم ٥٩ لسنة ١٩٦٩ ومن اهم مدنها :

١- مدينة اور :

ويعود اصل التسمية الى العهد القديم باسم (**اوريم**) وهو مشابه للتسمية السومرية (**اوروكي**) كانت من اشهر المدن الاثرية في جنوب العراق وكانت عاصمة لثلاث سلالات سومرية حكمت العراق وبلغت اوج عظمتها في عهد الملك السومري **اورنمو** وللمدينة سور كبير يوجد في داخله الكثير من المعابد والصرح المدرج (**الزقورة**) , ومن مدينة ذي قار ظهر نبي الله ابراهيم الخليل ابو الانبياء (**عليه السلام**) لينشر **عقيدة التوحيد** , ومن اهم المدن الرئيسية فيها **سوق الشيوخ** واسماها السومريون بـ (**سوق مارو**) أي سوق الحكيم .

٢- مدينة لارسا (السنكرة) :

واسسها الملك (**نبلانوم**) نهاية الاف الثالث ق.م , كما توجد مدن اخرى في المحافظة منها مدينة **ايردو** و**لكش**



{ محافظة ذي قار }

((سؤال وجواب))

س / ما هي مصادر الموارد المائية في محافظة ذي قار ؟

١- نهر الفرات

٢- الاهوار (هور الحمار)

هور الحمار : وهو احد الاهوار المهمة في محافظة ذي قار ويعد احد مصادر مواردها المائية . (تعريف)

س / يتخذ نهر الفرات عند دخوله هور الحمار مجريين ,
ما هما ؟

ج / يتخذ نهر الفرات عند دخوله الى هور الحمار مجريين
اثنين هما مجرى شمالي والذي يلتقي بنهر دجلة في القرنة
ومجرى الجنوبي الذي يتصل بشط العرب في كرمة علي .

كرمة علي : وهي المنطقة التي يلتقي بها نهر الفرات
بنهر دجلة والذي يتصل بشط العرب . (تعريف)

كرمة علي

س / ما التسميات التي اطلقت على محافظة ذي قار عبر العصور ؟

ج / تسمى في العهد العثماني (لواء المنتفك) وفي العهد الجمهوري (لواء الناصرية) وبعد صدور قانون
المحافظات رقم ١٥٩ بدل اسمها الى محافظة ذي قار .

س / ماهي ابرز المدن التاريخية التي توجد في محافظة
ذي قار ؟

- مدينة اور :

ويعود اصل التسمية الى العهد القديم باسم (اوريم)
وهو مشابه للتسمية السومرية (اوروكي) .

{ محافظة ذي قار }

س / ما اصل تسمية مدينة اور ؟

ج / يعود الى اصل التسمية في العهد القديم باسم (اوريم) وهو مشابه للتسمية السومرية (اوروكي) .
اور : وهي من اشهر المدن الاثرية في جنوب العراق وكانت عاصمة لثلاث سلالات سومرية حكمت العراق .
(تعريف)

اورنمو : وهو احد اشهر الملوك السومرين اسس سلالة اور الثالثة ويعد مشرع اول قانون سومري عرف باسمه .
(تعريف)

س / توجد مدن رئيسية اخرى الى جانب (اور - لارسا) في ذي قار منها ----- ؟
ج / اريدو مدينة لكش .

نبلانوم : وهو الملك الاموري الذي قام بتأسيس مدينة لارسا (السنكرة) في نهاية الالف الثالث ق.م
(تعريف)

س / من مدينة ذي قار ظهر النبي ----- لينشر الدين الموحد ؟
ج / نبي الله ابراهيم (ع) .

س / ماهي ابرز المدن الرئيسية في محافظة ذي قار ؟

ج / سوق الشيوخ وقد اسماه السومريون باسم (سوق مارو) أي سوق الحكيم وقد انشأت هذه المدينة على احدى التلال السومرية لتبادل البضائع المختلفة .

س / ما هي اهم الملامح التاريخية في محافظة ذي قار ؟

ج / الزقورة - المقبرة التي تعود الى عصر فجر السلالات - القيثارة الذهبية - الحلي الذهبية والفضية والحجر النفيس , وفي ذي قار ظهر نبي الله ابراهيم الخليل (ع) لينشر فكر التوحيد الذي خرجت به الديانات الثلاثة .

الزقورة / وهي معابد هرمية مدرجة شاهقة الارتفاع ويعتبر من المعالم الاثرية المهمة في مدينة اور .
(تعريف)



{ محافظة المثنى }

الموقع الجغرافي :

تقع محافظة المثنى في الجزء الجنوبي الغربي من وطننا العراق .

التضاريس :

تقع المحافظة بين السهل الرسوبي والهضبة الغربية ويشغل السهل الرسوبي الاقسام الشرقية والشمالية الشرقية منها وتتميز اراضيها بالانبساط التام اما الهضبة الغربية والتي تشغل القسم الاكبر فتشغل باقي اقسام المحافظة لاسيما الغربية منها بسيادة الكثبان الرملية والودية والمنخفضات .

المناخ :

تقع المحافظة ضمن المناخ الصحراوي الحار الجاف الذي يتميز بارتفاع درجات الحرارة ولاسيما خلال فصل الصيف واعتداله في فصل الشتاء اما امطاره فتكون قليلة ومتذبذبة .

طرق النقل والمواصلات :

تضم المحافظة العديد من الطرق التي تربطها بالمحافظات المجاورة , كما تضم خط لسكة الحديد الذي يربط بغداد بالمحافظات الجنوبية .

الموارد المائية :

١- المياه السطحية: المتمثلة بنهر الفرات وتفرعاته (العطشان , السبيل) .

٢- المنخفضات والاهوار والبحيرات : المتمثلة ببخيرة (ساوة) و منخفض او هور (الصليبات)

{ محافظة المثنى }

النشاط الاقتصادي :

الزراعة /

تزرع في المحافظة العديد من المحاصيل الزراعية اهمها القمح والشعير والمحاصيل الصناعية مثل السمسم وزهرة الشمس بالإضافة الى اشجار النخيل .

الصناعة /

تشتهر المحافظة بالعديد من الصناعات منها الصناعات الغذائية والانشائية تتمثل بمعمل اسمنت السماوة وصناعة التكرير .

نبذة تاريخية عن محافظة المثنى :

معنى اسم (السماوة) هي الارض المستوية التي لا حجر فيها .

من اهم المدن التاريخية في المحافظة :

مدينة الوركاء :

تعد من اشهر المدن السومرية في العراق القديم التي سكنها الناس منذ ستة الاف عام ق.م وحتى المدة السابقة للعصر الاسلامي وتعد ذو اهمية من الناحية العلمية والدينية وهي مركز عبادة الالهة اينانا (عشتار) والتي تمثل كوكب الزهرة .

وتشير النصوص المسمارية الى ان (كلكامش) الملك السومري صاحب الاسطورة الشهيرة هو من بنى اول مراحلها قبل حوالي ٤٧٠٠ سنة ق.م .

العطشان – السبيل : وهو احد تفرعات نهر الفرات في محافظة المثنى ويعد من مصادر المياه السطحية فيه والتي تعتمد عليها المحافظة في جميع الانشطة الاقتصادية . (تعريف)

بحيرة ساوة : وهي احد مصادر المياه السطحية في محافظة المثنى والتي تعد احدى البحيرات المهمة في المحافظة . (تعريف)



{ محافظة المثنى }

منخفض او هور الصليبات : وهو احد المنخفضات ومصدر من مصادر المياه المهمة في محافظة المثنى .

(تعريف)

س / تتمثل المياه السطحية في محافظة المثنى بـ ----- وتفرعاته المتمثلة بـ ----- ؟

ج / نهر الفرات – السبيل والعطشان .

س / ما المقصود باسم او ما معنى اسم (السماوة) ؟

ج / قيل ان اسم السماوة هي الارض المستوية التي لا حجر فيها .

س / ما الاهمية التي اكتسبتها مدينة الوركاء ؟

ج / اكتسبت اهمية خاصة بين مدن العراق القديم من الناحية العلمية والدينية وهذا ما اكدته الرقم الطينية .

كلكاش / وهو الملك السومري الشهير وصاحب الاسطورة الشهيرة وهومن بنى اول مراحلها قبل ٤٧٠٠ سنة .

(تعريف)

س / بماذا اشتهرت المدينة وما الآثار التاريخية الشاخصة فيها ؟

ج / اشتهرت بمخططها الحضري والذي يشمل السور الخارجي والابراج والبوابات والمعابد والزقورات التي

يعود تاريخها لعهد الملك اورنمو مؤسس سلالة اور الثالثة

{ محافظة البصرة }

الموقع الجغرافي :

تقع محافظة البصرة في اقصى الجنوب الشرقي من وطننا العراق وهي منفذ العراق البحري على الخليج العربي .

التضاريس :

تعد محافظة البصرة جزءا من منطقة السهل الرسوبي الذي يتميز بانبساطه التام في معظم اقسام المحافظة الشمالية والشرقية اما الاقسام الغربية والجنوبية الغربية فتظهر بعض الاودية والتلال وتتمثل بتل (سنام)

المناخ :

يتصف مناخ محافظة البصرة بانه جزء من المناخ الصحراوي الذي يتميز بارتفاع درجات الحرارة في فصل الصيف وتصبح الاجواء مزعجة في حالة هبوب الرياح الرطبة من الخليج العربي , اما امطارها فتكون قليلة ويقتصر سقوطها في فصل الشتاء .

طرق النقل والمواصلات :

تضم المحافظة شبكة من الطرق الداخلية والخارجية كما تضم المحافظة طريق المرور السريع الذي يمر بمحافظات (البصرة - ذي قار - المثنى - الديوانية - بابل - بغداد) وكذلك سكة الحديد بين البصرة وبغداد والنقل الجوي المتمثل بمطار البصرة وللمحافظة اهمية تجارية بحكم موقعها الحدودي مع ايران والكويت لذا تميزت بتوافر العديد من المنافذ الحدودية فضلا عن وجود الكثير من الموانئ التي تنقل صادرات العراق وتستقبل وارداته التجارية والنفطية من والى جميع انحاء العالم ومن اهم الموانئ (ميناء العميق - العمية - البصرة - الفاو) .

{ محافظة البصرة }

الموارد المائية :

المياه السطحية المتمثلة

١- شط العرب : الذي يتكون من التقاء نهري دجلة والفرات عند مدينة القرنة .

٢- الاهوار الدائمة والموسمية اهمها : (هور الحويزة - الاهوار الوسطى) .

شط العرب : وهو النهر الذي يتكون من التقاء نهري دجلة والفرات عند مدينة القرنة ويعد من مصادر الموارد المائية في محافظة البصرة والتي تعتمد عليه المحافظة في جميع الانشطة الاقتصادية . (تعريف)

هور الحويزة - الاهوار الوسطى : وهي احد مصادر الموارد المائية والاهوار المهمة في محافظة البصرة وتكون دائمية او موسمية وتعتمد عليها المحافظة في العديد من الانشطة الاقتصادية . (تعريف)

النشاط الاقتصادي :

الزراعة /

تزرع في المحافظة العديد من المحاصيل الزراعية اهمها القمح والشعير والمحاصيل الصناعية كالقطن والذرة بالاضافة الى اشجار النخيل اذ تحتل المحافظة مراكز متقدمة في زراعة النخيل والتمور .

الصناعة /

تشتهر البصرة بتوافر العديد من الصناعات مثل الصناعات الغذائية والاسمدة والانشائية والكيمياوية والبتروكيمياويات والحديد والصلب والصناعات الثقيلة والورق والتكرير الذي يتمثل بمصفاى البصرة كما تتميز المحافظة بوجود العديد من الحقول النفطية اهمها (حقول الرميلة والزبير وارطوي و اللحيس) .

نبذة تاريخية عن محافظة البصرة :

البصرة اول ولاية اسلامية خارج حدود الجزيرة العربية وكانت مركزا اداريا في الولايات الاسلامية , اسسها عتبة بن غزوان عام (١٤) هـ بامر من الخليفة عمر بن الخطاب (رض) لتكون قاعدة ادارية وعسكرية للفتوحات الاسلامية وبلغت المدينة اوج عظمتها في العصر العباسي اذ كانت هي وضاحتها (الابله) مركز تجارة العرب التي بلغت الصين .

{ محافظة البصرة }

((سؤال وجواب))

شط العرب : وهو النهر الذي يتكون من التقاء نهري دجلة والفرات عند مدينة القرنة ويعد من مصادر الموارد المائية في محافظة البصرة والتي تعتمد عليه المحافظة في جميع الانشطة الاقتصادية (تعريف)

هور الحويزة - الاهوار الوسطى : وهي احد مصادر الموارد المائية والاهوار المهمة في محافظة البصرة وتعتمد عليها المحافظة في العديد من الانشطة الاقتصادية . (تعريف)

س / تتمثل الموارد السطحية في محافظة البصرة بـ ----- والاهوار مثل ----- ؟

ج / شط العرب - هور الحويزة والاهوار الوسطى .

س / تعد محافظة البصرة ميناء العراق الوحيد ؟

ج / نظرا لوقوعها على الخليج العربي الذي اضاف لها اهمية اقتصادية وتجارية .

١- كان للبصرة شأن كبير في العهد الاسلامي ؟

ج / لانها كانت مركزا اداريا في الولايات الاسلامية .

٢- قيام عتبة بن غزوان بتأسيس مدينة البصرة ؟

ج / لتكون قاعدة ادارية وعسكرية في الفتوحات الاسلامية في الشرق والخليج العربي .

٣- بلغت البصرة اوج ازدهارها في العصر العباسي ؟

ج / لانها كانت مركزا لتجارة العرب البحرية التي بلغت الصين .

س / تعد البصرة اول ولاية اسلامية خارج حدود ----- ؟

ج / الجزيرة العربية

س / اسس عتبة بن غزوان مدينة البصرة في عام ----- ؟

ج / ١٤هـ

(ميناء العميق - العمية - البصرة - الفاو) . من اهم الموانئ

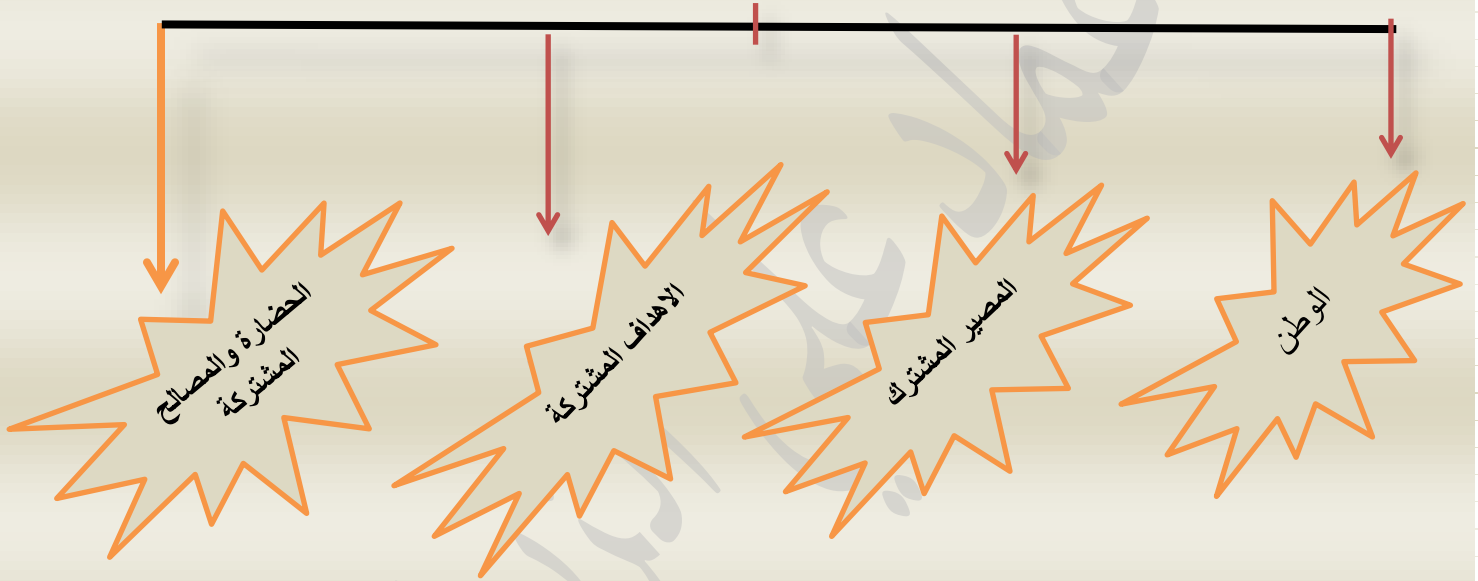
البحرية في محافظة البصرة (نفس التعريف)



{ مجتمعا العراقي }

اولا: مفهوم المجتمع العراقي : هو مجموعة من الافراد يعيشون على ارض العراق وترتبطهم روابط تاريخية واجتماعية اصيلة .

الروابط المشتركة



ويتألف مجتمعا العراقي من (قوميات متعددة) عاشت على ارض العراق في سهوله وجباله واهواره وصحاريه وهم متساوون جميعا في الحقوق والواجبات .

ثانيا : مكونات المجتمع العراقي :

١- العرب : ويقطنون اغلب محافظات العراق ويتميز العرب ببارثهم الاجتماعي والحضاري الاصيل فضلا عن العادات والتقاليد العربية الاصيله .



٢- الاكراد : ولهم عادات وتقاليد مميزة نابغة من حضارة الشعب الكردي وتاريخه ويقطنون في الاقسام الشمالية من وطننا العراق فضلا عن وجودهم في محافظات وطننا الاخرى .

{ مجتمعنا العراقي }

٣- **التركمان** : ولهم موروث اجتماعي قديم يتعلق بعباداتهم وتقاليدهم الاجتماعية ويقطنون في الاقسام الشمالية من العراق ولا سيما محافظة كركوك التي تشكل الغالبية العظمى من الاعداد التركمان .

٤- **الكلدان و الاشوريين والسريان والارمن** : من مكونات المجتمع العراقي وقد عاشوا على ارض الوطن منذ اقدم العصور واسهموا في صنع الحضارة العراقية العظمى (الاشورية والكلدانية) .

٥ - **الايديدية** : يعد الايزيديين احد مكونات المجتمع العراقي وترجع تسميتهم نسبة الى الديانة **الايديدية** واندمجوا مع المجتمع العراقي منذ الازل واسهموا في الدفاع عن الوطن ويتواجد اغلب هذا المكون في محافظتي (نينوى - كركوك) .

٦- **الشبك** : وهو مكون نعتز بوجوده ضمن مكونات المجتمع العراقي ويزداد تواجدهم في المحافظات الشمالية ولاسيما محافظة (نينوى) وقد امتاز هذا المكون بعبادات وتقاليده مميزة فضلا عن وجود لغة خاصة بهم .



٧- **الصابئة** : يعد هذا المكون من الطوائف الدينية القديمة في المجتمع العراقي وتتركز مناطق سكنهم في وسط وجنوب العراق **وبالقرب من النهار وذلك لأهميتها في معتقداتهم الدينية** , ولهم دور مهم في الدفاع عن الوطن .

ثالثا : الروابط التاريخية والاجتماعية للمجتمع العراقي :

١- **التنوع الثقافي** : يمتاز سكان وطننا بالتنوع الثقافي اذ نجد لكل قومية و طائفة لها ارث ثقافي وهذا نابع من التنوع وقد ادى هذا التنوع الى تعزيز روح الاخوة بين تلك القوميات .

٢- **العادات والتقاليد** : ان عادات وتقاليدهم العراقيين هي امتداد للعادات والتقاليد التاريخية فهم يحملون الصفات الفكرية والاخلاقية التي حملها اجدادهم وكلها نابعة من الدين الاسلامي او الاديان السماوية الأخرى .

{ مجتمعا العراقي }

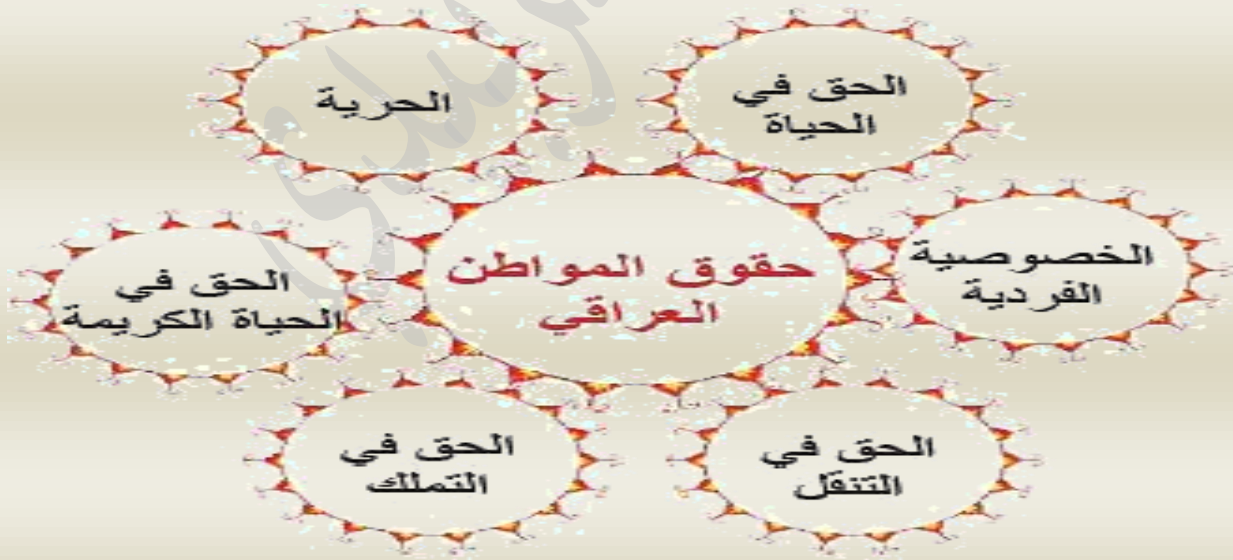
٣- اللغة والدين : يمتاز وطننا العراق بالتنوع اللغوي في جميع انحاءة فنجد هناك (اللغة العربية – اللغة الكردية – التركمانية – السريانية) وغيرها من اللغات التي يتكلم بها ابناء وطننا وقد نص دستور وطننا على احترام جميع الاديان والطوائف العراقية بكل انواعها .

٤- التاريخ المشترك : ان تاريخ وطننا نابع من التاريخ الاسلامي والاديان السماوية الاخرى فنجدهم دائما يقفون صفا واحدا في واجهة التحديات والاطار التي نواجهها اليوم وهذا ما نجده واضحا من خلال وقفة ابناء وطننا بجميع اطيافه في محاربة الارهاب .

٥- التسامح ونبذ العنف :

تعد صفة التسامح من ابرز الصفات التي يتميز بها ابناء وطننا وبجميع اطيافه اذ نجدهم يسعون الى التعايش السلمي مع الاخرين بكرامة وسلام بعيد عن العنف ونبذ الخلافات والتحديات واعتماد ثقافة الحوار مع الاخرين واحترام الراي الاخر واحترام العادات والتقاليد الاجتماعية والتاريخية التي تجمعهم .

رابعاً : حقوق المواطن العراقي :



{ مجتمعا العراقي }

خامساً : القيم الحضارية العراقية السامية

- ١- **احترام العمل** : العمل هو النشاط الذي يقوم به الانسان من اجل تحقيق عمل معين والعمل هو اساس تقدم الشعوب والمجتمعات وعن طريقه بنيت الحضارات القديمة . (تعريف)
- ٢- **الصدق** : هو قيمة عليا لا غنى عنها من اجل استمرار العلاقات الانسانية الطيبة بين الناس . (النجاة في الصدق) (تعريف)
- ٣- **الامانة** : وتعني المحافظة على ممتلكات الناس وحفظ اسرارهم وتعد احد الصفات الجيدة و النبيلة التي عرفها المجتمع العراقي . (تعريف)

انواع الامانة :

- أ- الامانة في انجاز العمل ب- الامانة في المحافظة على المال العام
- ج- الامانة في نقل الكلام د - الامانة في حفظ الاسرار
- ٤- **التعاون** : اي مساعدة الافراد بعضهم لبعض في مختلف جوانب الحياة . (تعريف)

فوائد التعاون :

- أ - تقوية اواصر المحبة بين الناس
- ب - السرعة في انجاز العمل
- ج - تنظيم الوقت
- د - زيادة التكاتف بين الناس

٥- **الوفاء بالعهد** : اي ان يكون صادقاً في وعوده و عهوده مع الآخرين في القول والفعل . (تعريف)

٦- **الايثار** : هو تقديم منفعة الآخرين ومصلحتهم على مصالحنا وهو عكس الانانية . (تعريف)

٧- **الكرم** : وهو اني اعطي الانسان من ممتلكاته الخاصة للآخرين دون مقابل . (تعريف)

{ مجتمعنا العراقي }

سادساً : قضايا اجتماعية عامة :

أ / احترام القانون والنظام في المجتمع :

ان المجتمع مجموعة من الافراد يعيشون في مكان معين ويحتاجون الى تنظيم حياتهم بقوانين وانظمة وللقوانين فوائد منها

- ١- تحقيق العدالة والمساواة بين الناس .
- ٢- المحافظة على الامن والاستقرار .
- ٣- حماية الممتلكات الخاصة والعامة .
- ٤- تحقيق التقدم والتطور .

ب - احترام الوقت وتنظيمه :

يعتبر من الامور المهمة التي يجب الحفاظ عليها لان الوقت يذهب ولا يعود .

ج - عدم الاسراف :

اي استعمال الاشياء بكثرة دون الحاجة اليها مثل استعمال الماء بكثرة من اجل التنظيف او السقي .

د - المحافظة على البيئة وحمايتها :

- ١- عدم قطع الاشجار والازهار وحمايتها .
- ٢- المحافظة على نظافة البيئة وحمايتها من التلوث .
- ٣- المحافظة على الماء وحمايته من التلوث .
- ٤- المحافظة على الهواء النقي والابتعاد عن كل ما يضر بالهواء مثل اشعال النيران .

هـ - المحافظة على الممتلكات العامة :

اي الممتلكات التي تعود للدولة والمجتمع وهي ليست ملكا لاحد انما ملك لجميع المواطنين .

{ مجتمعنا العراقي }

((سؤال وجواب))

س / بماذا يمتاز العرب باعتبارهم احد مكونات الشعب العراقي ؟

ج / يتميز العرب بإرثهم الاجتماعي والحضاري الاصيل فضلا عن العادات والتقاليد العربية الاصيلية .

س / صنع الكلدان والاشوريين والسريان والارمن حضارة عظيمة تمثلت بـ ----- ؟

ج / الاشورية والكلدانية .

علل / تتركز الصابئة في المناطق القريبة من الانهار

ج / ذلك لأهميتها في معتقداتهم الدينية