

المصف السادس الابتدائي



الاجتماعيات



اعداد الأستاذ أسامة محمود

المحتويات

الوحدة الأولى: محافظات وطننا العراق جغرافياً وتاريخياً

- وطننا العراق
- محافظه دهوك
- محافظه اربيل
- محافظه السليمانية
- محافظه نينوى
- محافظه كركوك
- محافظه صلاح الدين
- محافظه ديالى
- محافظه بغداد
- محافظه الانبار
- محافظه واسط
- محافظه بابل
- محافظه كربلاء المقدسة
- محافظه الديوانية
- محافظه النجف الاشرف
- محافظه ميسان
- محافظه ذي قار
- محافظه المثنى
- محافظه البصرة

أسئلة الوحدة الاولى

الوحدة الثانية: مجتمعنا العراقي

- مجتمعنا العراقي
- مكونات المجتمع العراقي
- الروابط التاريخية والاجتماعية للمجتمع العراقي
- حقوق المواطن العراقي
- القيم الحضارية العراقية السامية
- قضايا اجتماعية عامة

أسئلة الوحدة الثانية

وطننا العراق

يقع وطننا العراق في **الجزء الجنوبي الغربي من قارة اسيا**، وفي **القسم الشمالي الشرقي من العالم العربي**، تحده من الشمال تركيا ومن الشرق ايران اما من الغرب والجنوب فتحاذيه سوريا والأردن والسعودية والكويت.

كما سبق وان درست - عزيزي التلميذ/ عزيزتي التلميذة- في المرحلة السابقة، بأن تضاريس العراق متنوعة نظراً لامتداد وطننا من الشمال الى الجنوب، ومن الشرق الى الغرب، **فالجبال** تنتشر في اقسامه الشمالية والشمالية الشرقية، وتمتد المناطق **المتموجة** الى الجنوب الغربي من المنطقة الجبلية، اما في وسطه وجنوبه فتنبسط الأرض وتصبح سهلية يطلق عليها تسمية **السهل الرسوبي**، في حين تتكون الأقسام الغربية والجنوبية الغربية من هضبة واسعة يطلق عليها تسمية **الهضبة الغربية**.

اما بالنسبة لمناخ العراق فيتأثر بشكل كبير بالتضاريس بين شماله وجنوبه، اذ يزداد سقوط الأمطار في الأقسام الشمالية من وطننا وتقل كلما اتجهنا جنوباً ويقتصر سقوطها في فصل الشتاء وتختلف درجات الحرارة هي الأخرى تبعاً لتضاريسه، اذ ترتفع خلال فصل الصيف في الأقسام الوسطى والجنوبية، وتتميز بالاعتدال خلال فصل الشتاء، اما في الأقسام الشمالية فتتخفض خلال فصل الشتاء، وتكون اكثر اعتدالاً في فصل الصيف، ولذلك فإن كثيراً الناس يسافرون اليها خلال فصل الصيف لغرض الراحة والاستجمام. وقد أدى تنوع مظاهر السطح والمناخ في العراق الى تنوع النبات الطبيعي والمنتجات الزراعية بين جميع جهاته، فنشط التبادل التجاري بين محافظات لاسيما وان جهاته مفتوحة بعضها على بعض ولا توجد بينها اية حواجز او عوائق لتمنع ذلك الاتصال، وقد ساعد ذلك ومنذ القدم على سهولة التنقل بين جهاته المختلفة، فتوسعت الصلات الاجتماعية بين الناس، مما اكد وحدة وطننا العراق وتماسكه.

وقد من الله تعالى على وطننا بتنوع المصادر المائية، فمنها **الأمطار والثلوج والمياه السطحية والمياه الجوفية**، وتشمل المياه السطحية المياه التي تجري على سطح الأرض وتتمثل بالأنهار وروافدها، وفروعها والبحيرات ويعد نهر دجلة وروافده والفرات وشط العرب من اهم الموارد المائية في وطننا فضلاً عن وجود العديد من الموارد المائية السطحية الأخرى ولاسيما الأهوار والمستنقعات والسدود والبحيرات، كبحيرة **الثرثار**، **والحباينة**، **والرزازة**، **ودوكان**، **ودربندخان**، وتعد من اهم المناطق لخرن المياه وتوليد الطاقة الكهربائية، اضافة الى كونها تمثل مناطق سياحية جميلة.

أما بالنسبة لمادة التاريخ فقد تعرفنا في الصفين السابقين (الرابع والخامس الابتدائيين) الى مبادئ علم التاريخ البسيطة بوصفها مدخلاً مهماً لدراسة هذه المادة، ولاسيما المفاهيم التاريخية (يوم، اسبوع، شهر، سنة)، فضلاً عن معرفة عراقة الحضارة العراقية من خلال التعرف إلى نشوء المدن العراقية الأثرية، وكذلك المدن الإسلامية التي بناها المسلمون لتكون مراكز إدارية وحضارية كمدينة **البصرة والكوفة وبغداد**، والتعرف الى ان العراق بلد الحضارات إذ نشأت على ارضه حضارات عريقة مازالت آثارها شاخصة حتى وقتنا الحاضر والتي تذكرنا بتفوق الانسان العراقي القديم وبذكائه في بناء حضارته، ومن أشهر تلك الحضارات الحضارة **السومرية، الاكدية، البابلية والاشورية** وكذلك على دور العراقيين في بناء الحضارة الإنسانية عبر العصور التاريخية والتعرف إلى اهم المراكز الحضارية في العصر الاسلامي، كما توجد فيه أهم المراكز والدور والمدارس العلمية العريقة عبر التاريخ، الأمر الذي يؤكد دور العلماء العراقيين في التطور العلمي العالمي لأن العراقيين اول من اخترع الكتابة والتدوين، وأن العراق مهد القوانين والتشريعات والديانات.

وفي هذه المرحلة سيتعرف التلميذ إلى محافظات العراق تاريخياً من خلال عرض مواقع الاستيطان الأولى في المنطقة الشمالية ثم الوسطى ثم الجنوبية من بلاد الرافدين، إذ استوطن الانسان العراقي القديم منذ **قراة المليون سنة في الكهوف والمغارات** خلال العصور الحجرية القديمة، وكان استيطانه في المنطقة الجبلية الشمالية والشمالية الشرقية، إذ كان يعمل صياداً جامعاً للقوت في محافظات كردستان العراق ثم تحوله الى مزارع منتج للقوت في العصر الحجري الحديث، إذ استوطن القرى الزراعية في الألف الثامن ق.م في موقع **نمريك شمالي الموصل**، وفي موقع **جرمو**

وظهور المدن القديمة مثل مدينة **حسونة في الموصل** وغيرها من المستوطنات التي اشتهرت بأهميتها في الزراعة إذ ساعدهم في ذلك وجود نهري دجلة والفرات وروافدهما، فضلاً عن استواء الارض، كما ظهر القانون العراقي القديم وحل محل العادات والتقاليد فظهرت إصلاحات **اوروكاجينا** في منتصف الألف الثالث ق.م وقوانين **اورنمو وحمورابي** وغيرها من القوانين.

التقسيم الإداري لوطننا العراق:

يتكون التقسيم الإداري لوطننا العراق من **ثمانية عشر** محافظة موزعة على جميع أنحائه سندرس كلاً على حدة من اجل التعرف على الظروف الطبيعية والبشرية لتلك المحافظات، فضلاً عن دراسة نبذة تأريخيه عن كل محافظة للاطلاع على المعالم التاريخية والحضارية فيها.

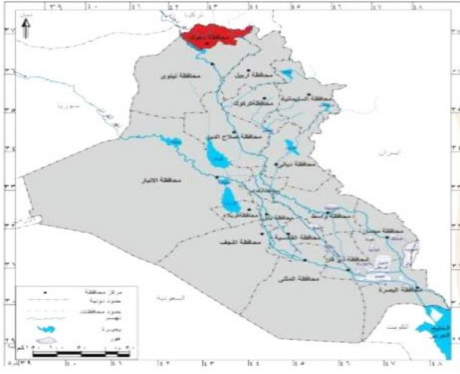
عرف ما يأتي:

- (١) **المياه السطحية:** المياه التي تجري على سطح الأرض وتتمثل بالأنهار وروافدها
- (٢) **بحيرة الثرثار، الحبانية، الرزازة:** اهم المناطق لخرن المياه وتوليد الطاقة الكهربائية، اضافة الى كونها تمثل مناطق سياحية جميلة. **(وزاري)**
- (٣) **مدينة حسونة:** وهي احدى المدن التاريخية القديمة وتعد من المستوطنات القديمة في الموصل
- (٤) **اوروكاجينا:** وهي مجموعة من الإصلاحات والقوانين العراقية القديمة التي ظهرت في منتصف الألف الثالث ق.م وحل محل العادات والتقاليد
- (٥) **حمورابي:** وهو سادس ملوك بابل وهو الذي اسس مجموعة من الأنظمة والقوانين نقشت على مسلة من الحجر

علل ما يأتي:

- (١) تكون تضاريس العراق متنوعة.
نظراً لامتداد وطننا من الشمال الى الجنوب، ومن الشرق الى الغرب
- (٢) يزداد سقوط الأمطار في الأقسام الشمالية من وطننا وتقل كلما اتجهنا جنوباً
ج/ لان مناخ العراق يتأثر بشكل كبير بالتضاريس بين شماله وجنوبه
- (٣) تختلف درجات الحرارة هي الأخرى بين الشمال والجنوب في العراق
ج/ لان مناخ العراق يتأثر بشكل كبير بالتضاريس بين شماله وجنوبه
- (٤) ان الكثير الناس يسافرون الى المنطقة الشمالية من العراق خلال فصل الصيف. **(وزاري)**
ج/ لغرض الراحة والاستجمام لان المناخ يكون أكثر اعتدلاً في فصل الصيف في الشمال.
- (٥) نشاط التبادل التجاري بين محافظات العراق. **(وزاري)**
لأنه جهاته مفتوحة بعضها على بعض ولا توجد اية حواجز او عوائق لتمنع ذلك الاتصال
- (٦) تنوع النبات الطبيعي والمنتجات الزراعية بين جميع جهات وطننا العراق.
ج/ بسبب تنوع مظاهر السطح والمناخ في العراق.
- (٧) اشتهرت المدن القديمة العراقية والمستوطنات بأهميتها في الزراعة
ج/ إذ ساعدهم في ذلك وجود نهري دجلة والفرات وروافدهما، فضلاً عن استواء الأرض

محافظة دهوك



الموقع الجغرافي:

تقع محافظة دهوك في **أقصى شمال** وطننا العراق وهي إحدى محافظات إقليم كردستان

التضاريس:

تعد تضاريس المحافظة جزءاً من تضاريس المنطقة الجبلية والمتمثلة بجبال طوروس **طوروس** وهي سلسلة جبلية تشكل حدود فاصلة بين العراق وتركيا. وعلى الرغم من سيادة الطابع الجبلي لتضاريس المحافظة إلا أن هناك تباين في تلك التضاريس وتنوعها في المحافظة ويمكن أن قسم تضاريس محافظة دهوك على النحو الآتي:

١. المنطقة الجبلية:

تشغل هذه المنطقة مساحة واسعة من سطح المحافظة إذ تحدها من ثلاث جهات هي الشمال والشرق والغرب وتتمثل بجبل **بيخير** (الجبل الأبيض) وجبال **باكرمان** وجبل **كاره** وجبل **عقره** إذ تعد أهم السلاسل الجبلية فيها.

أهم جبال محافظة دهوك

وهو أحد الجبال في محافظة دهوك

- ١- جبل بخير (الجبل الأبيض)
- ٢- جبل كارة
- ٣- جبل باكرمان
- ٤- جبل عقرة

٢. منطقة الهضاب والسهول:

تشغل هذه المنطقة الأقسام الجنوبية والجنوبية الغربية من المحافظة، ومنها سهل **زاخو** (السندي) وسهل **العمادية**.

أهم سهول محافظة دهوك

وهو أحد السهول في محافظة دهوك

- ١- سهل زاخو (السندي)
- ٢- سهل العمادية

المناخ:

يعد مناخ محافظة دهوك جزءاً من مناخ **البحر المتوسط الرطب** والذي يمتاز بشتاء بارد يزداد فيه تساقط الثلوج وكمية الامطار لتصل احياناً إلى اكثر من (١٠٠٠) ملم، أما صيفاً فتتميز المحافظة بصيف معتدل من حيث معدلات درجات الحرارة.

(علل) يعد مناخ محافظة دهوك جزء من مناخ البحر المتوسط الرطب لأنه يمتاز بشتاء بارد يزداد فيه تساقط الثلوج وكمية الامطار وصيف معتدل الحرارة.

الموارد المائية:

تتنوع مصادر الموارد المائية في المحافظة بين المياه السطحية التي تجري فيها والتي تتمثل بنهر دجلة والروافد المغذية له وبعض الأنهار الصغيرة التي تنحدر من الجبال، والمياه الجوفية التي تتمثل بالعيون والينابيع ويمكن تقسيم تلك المصادر على الأقسام الآتية:

١- المياه السطحية:

أ- نهر دجلة: يدخل نهر دجلة في الاقسام الشمالية من المحافظة وتحديداً عند قرية **فيشخابور**
ب - الخابور: وهو اول الروافد المغذية لنهر دجلة ويجري في الاقسام الوسطى من سطح محافظة دهوك.

٢- العيون والينابيع:

تتوزع مياه العيون والينابيع على مساحة واسعة من المحافظة ولاسيما في منطقة **العمادية** و**وسولاف وزاخو** وتعد مورداً جيداً لكثير من الاستعمالات المنزلية والزراعية

مشاريع السيطرة والخزن:

تتمثل مشاريع السيطرة والخزن في محافظة دهوك **ببحيرة دهوك** وسدها اللذان يستفاد منهما في خزن المياه وتوليد الطاقة الكهربائية كما يقع سد الموصل وبحيرتها بين دهوك ونينوى.

(فيشخابور) وهي القرية التي يدخل عندها نهر دجلة الى العراق وتقع في محافظة دهوك

علل/ تنوع الموارد المائية في محافظة دهوك
ج/ وذلك لوجود مياه الامطار والثلوج ومياه العيون والينابيع والمياه السطحية.

(علل) وجود العديد من مشاريع السيطرة والخزن في محافظة دهوك.
ج/ وذلك لخزن المياه وتوليد الطاقة الكهربائية

النشاط الاقتصادي:

الزراعة: لقد ساعد مناخ المحافظة الذي يتميز بتوافر مصادر المياه والتربة الخصبة على تنوع المحاصيل الزراعية، لاسيما محاصيل الحبوب **كالقمح**، فضلاً عن المحاصيل الصناعية **كالبنجر والتبغ**، وايضاً زراعة العديد من أشجار الفاكهة، وأشجار **اللوز، والجوز، والتين** وغيرها من المحاصيل الزراعية، كما ساعد مناخها على توافر المراعي الطبيعية، وتربية أعداد كبيرة من الثروة الحيوانية، **كالأغنام والأبقار والماعز**

علل/ تنوع المحاصيل الزراعية في محافظة دهوك
ج/ وذلك بسبب المناخ الذي ساعد على توفر مصادر المياه والتربة الخصبة

علل/ توجد اعداد كبير من الثروة الحيوانية في محافظة دهوك
ج/ بسبب مناخ المحافظة الذي ساعد على توافر المراعي الطبيعية

الصناعة:

تشتهر محافظة دهوك بتوافر العديد من الصناعات، ولاسيما الصناعات **الغذائية والإنشائية** وعلى الصعيد التجاري تتميز المحافظة بوجود العديد من المنافذ الحدودية مع دولتي تركيا وسوريا، والتي كان لها اهمية كبيرة في تنشيط التبادل التجاري بين العراق من جهة وتركيا وسوريا من جهة أخرى، كما يمر من خلالها انبوب النفط العراقي – التركي المار عبر محافظة كركوك إلى تركيا ثم الى موانئ البحر المتوسط.

علل / تشتهر محافظة دهوك بان لها اهمية كبيرة في النشاط التجاري
ج/ وذلك بسبب وجود المنافذ الحدودية مع دولتي تركيا وسوريا

طرق النقل والمواصلات:

تضم المحافظة شبكة من طرق النقل الداخلية التي تربطها بالمحافظات المجاورة لها وبحكم موقعها الجغرافي أصبحت المحافظة ممراً للطرق البرية التي تربط العراق مع الدول المجاورة،

علل / أصبحت محافظة دهوك ممراً للطرق البرية التي تربط العراق مع الدول المجاورة
ج/ وذلك بسبب موقع المحافظة الجغرافي

السياحة والإصطياف:

لقد أسهم مناخ المحافظة الذي يتميز باعتداله في فصل الصيف على تعدد المناطق السياحية في المحافظة، اذ تشكل مناطق جيدة لأغراض الراحة والاستجمام ومن اهم تلك المناطق :

وهو أحد المصايف المهمة في محافظة دهوك

- ١- مصيف زاويته
- ٢- مصيف سواره توکا
- ٣- مصيف سرسناک
- ٤- مصيف انيشکاي
- ٥- مصيف سولاف
- ٦- عيون المياه المعدنية

علل/ تعدد المناطق السياحية في محافظة دهوك
ج/ وذلك بسبب مناخ محافظة دهوك الذي يتميز باعتداله في فصل الصيف.

نبذة تاريخية عن محافظة دهوك

كشفت التنقيبات الاثرية عن تمثال من البرونز يمثل الملك الاكدي **نرام - سين** (٢٢٩١ - ٢٢٥٥ ق.م) ويظهر الملك نرام - سين جالساً على قاعدة دائرية عليها كتابات مسمارية مكتوب باللغة الاكديه تشير الى دورة في توحيد الدويلات وانتصاراته وفتوحاته وهو محفوظ في المتحف العراقي في بغداد

اصبحت دهوك محافظة بعد صدور قانون المحافظات رقم (١٥٩) لسنة ١٩٦٩ ومن الاماكن الاثرية في محافظة دهوك:

١- قلعة العمادية الاثرية:

سميت بهذا الاسم نسبة الى مؤسسها عماد الدين الزنكي الذي أمر ببنائها عام (٥٣٧هـ)

٢- الجسر العباسي:

وهو مشيد بالحجر على نهر الخابور في قضاء زاخو ويعد من الاثار القديمة والمهمة، وهو يمتاز بروعه هندسته المعمارية

علل / سميت قلعة العمادية بهذا الاسم ج / نسبة الى مؤسسها عماد الدين الزنكي.

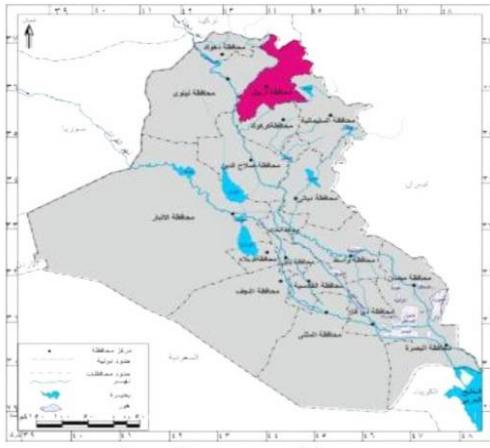
(عرف) نرام - سين: وهو تمثال من البرونز يمثل الملك الاكدي نرام - سين ويظهر الملك نرام - سين جالساً على قاعدة دائرية عليها كتابات مسمارية مكتوب باللغة الاكديه تشير الى دورة في توحيد الدويلات وانتصاراته وفتوحاته وهو محفوظ في المتحف العراقي في بغداد



قلعة العمادية



الجسر العباسي



محافظة اربيل

الموقع الجغرافي:

تقع محافظة اربيل في **شمال** وطننا العراق وهي احدى محافظات اقليم كُرد ستان

التضاريس:

يمكن ان نقسم تضاريس المحافظة الى قسمين هما

١- منطقة الجبال العالية:

تشغل هذه المنطقة الأقسام الشمالية الشرقية من المحافظة، وتتكون من سلاسل جبلية يكون اتجاهها من الشمال الغربي الى الجنوب الشرقي، ومن أهم سلاسلها الجبلية سلسلة جبال **حصاروست** التي تضم أعلى القمم الجبلية، وتتمثل بقمة جبل **هلكرد** الذي يصل ارتفاعه إلى قرابة (٣٦٠٠) م **وجبل سفين وجبل حرير**.

حصاروست: وهي سلسلة جبلية تقع في شمال العراق والتي تضم أعلى قمة جبليه وهي قمة هلكرد

هلكرد: وهي أعلى قمة جبلية في سلسلة جبال حصاروست والذي يصل ارتفاعها الى (٣٦٠٠) م

(**جبل سفين - جبل حرير**) وهو احد الجبال في محافظة اربيل

٢- منطقة السهول والهضاب:

تشغل هذه المنطقة الجهات الجنوبية الغربية من المحافظة، واهم اقسامها هي **سهل اربيل**، **سهل ديبكة**، **سهل مخمور**، فضلاً عن وجود العديد من الهضاب التي تنتشر على مساحة واسعة من سطح المحافظة.

وهو احد السهول في محافظة اربيل

- ١- سهل اربيل
- ٢- سهل ديبكة
- ٣- سهل مخمور

المناخ:

تتميز محافظة اربيل بسيادة مناخ **البحر المتوسط** الذي يتميز بصيف معتدل الحرارة وبشتاء بارد، أما كمية الأمطار فتصل احيانا الى اكثر من (١٠٠٠) ملم وتزداد في الأقسام الشمالية الشرقية، مع فرص كبيرة لتساقط الثلوج.

**س/ علل/ تتميز محافظة اربيل بسيادة مناخ البحر المتوسط
ج / الذي يتميز بصيف معتدل الحرارة وبشتاء بارد**

طرق النقل والمواصلات

تتميز المحافظة بموقع جغرافي جعلها حلقة وصل بين العراق والدول المجاورة، فضلاً عن كونها حلقة وصل ما بين مدن العراق الشمالية الأخرى، ولأربيل طرق برية طويلة عدة، سهلت عمليات النقل التجاري وتبادل السلع بين المحافظة والمحافظات الأخرى، كما تضم المحافظة شبكة من خطوط النقل الجوي الذي يربط العراق بمحافظاته الأخرى، ودول العالم عن طريق مطار **اربيل الدولي**،

(علل) تتميز محافظة اربيل حلقة وصل بين العراق والدول المجاورة وكذلك تعد حلقة وصل مع ما بين مدن العراق الشمالية الأخرى، **ج / بسبب موقع محافظة اربيل الجغرافي**

الموارد المائية:

تنوع مصادر الموارد المائية في المحافظة ويمكن تقسيمها على النحو الاتي.

١- المياه السطحية:

وتتمثل بمجموعة من الأنهار التي تتوزع على سطح المحافظة ومن اهمها
أ - الزاب الكبير: وهو احد روافد نهر دجلة ويجري بين محافظتين دهوك واربيل.
ب - الزاب الصغير: وهو احد روافد نهر دجلة ويمر في محافظات السليمانية وكركوك واربيل.

٢- العيون والينابيع:

تنتشر العديد من العيون والينابيع في محافظة اربيل والتي تتعدد استعمالاتها بين الزراعة والصناعة فضلاً عن ان بعضها يشكل موقعاً مهم للسياحة والاصطياف

النشاط الاقتصادي:

تتمتع المحافظة بالعديد من المقومات الاقتصادية ويمكن توزيعها على النحو الآتي

الزراعة :

لقد اسهم مناخ المحافظة والذي يتميز بغزارة الأمطار وبتوافر التربة الخصبة على تنوع النشاط الزراعي فيها، اذ تزرع فيها العديد من المحاصيل الزراعية، لاسيما محاصيل الحبوب **كالقمح** ومحاصيل **الفواكه والخضر**، فضلاً عن زراعة العديد من المحاصيل الصناعية **كالتبغ والبنجر**، كما تتمتع المحافظة بتنوع الأشجار **كاللوز والجوز والتين** التي تنتشر على مساحات واسعة في الأقسام الشمالية من المحافظة، كما تشتهر المحافظة بتوافر **المراعي الطبيعية**، ولاسيما تلك المحاذية لمنطقة الجبال مما جعلها تشتهر بالثروة الحيوانية، اذ تربي فيها العديد من **الأبقار والأغنام والماعز**

علل/ تنوع النشاط الزراعي في محافظة اربيل
ج / وذلك بسبب المناخ الذي يتميز بغزارة الامطار وتوافر التربة الخصبة.

علل / تشتهر محافظة أربيل بالثروة الحيوانية
ج / بسبب بتوافر المراعي الطبيعية في المحافظة

الصناعة:

تشتهر محافظة اربيل بتوافر العديد من الصناعات، ولاسيما الصناعات **الغذائية والإنشائية** **والكيمياوية والغزل والنسيج والورق**، وعلى الصعيد التجاري تتميز المحافظة بوجود عدد من المنافذ التجارية ما بين العراق وتركيا وايران.

السياحة:

لقد كان لمناخ المحافظة الذي يتميز بالاعتدال، ولاسيما خلال موسم الصيف بوجود العديد من المواقع السياحية والمصايف التي تشتهر بها المحافظة اذ يقصدها السياح من جميع انحاء وطننا العراق ومن اشهر هذه المصايف

وهو احد المصايف في محافظة اربيل

- ١- مصيف صلاح الدين.
- ٢- مصيف حاج عمران
- ٣- مصيف بيخال.
- ٤- مصيف شقلاوة.

علل/ وجود العديد من المواقع السياحية والمصايف في محافظة اربيل
ج/ بسبب مناخ محافظة اربيل الذي يتميز بالاعتدال، ولاسيما خلال موسم الصيف



مصيف شقلاوة



مصيف بيخال

نبذة تاريخية عن محافظة اربيل

تتزين محافظة اربيل بالعديد من الاثار التاريخية التي لاتزال اثارها موجودة الى الان ومنها **قلعة اربيل**: وهي من الاثار القديمة في محافظة اربيل ولقد ذكرت في الكتابات الاشورية والبابلية باسم مدينة الإلهة الاربعة وهي مركز لعبادة الإلهة البابلية (**عشتار**). وقد وجدت فيها الواح مسمارية لملوك اشوريين منهم اشور **بانيبال** وآخرون. ومن الاثار الموجودة في اربيل مناراتها **المظفرية** هي من الاثار القديمة في محافظة اربيل وسميت بهذا الاسم نسبة الى مظفر الدين حاكم اربيل. وكانت المئذنة جزءاً من الجامع الكبير. وما فيها من زخارف اثرية جعلها شبيهة بمثيلاتها في الجامع **النوري** في الموصل و**داقوق** في كركوك.

اصبحت اربيل محافظة بعد صدور قانون المحافظات رقم (١٥٩) لسنة ١٩٦٩

علل/ سميت المنارة المظفرية بهذا الاسم ج/ نسبة الى مظفر الدين حاكم اربيل

(عرف) **المظفرية**: هي من الاثار القديمة في محافظة اربيل وسميت بهذا الاسم نسبة الى مظفر الدين حاكم اربيل



قلعة أربيل

محافظة السليمانية

الموقع الجغرافي:

تقع محافظة السليمانية في **شمال شرق** وطننا العراق وهي إحدى محافظات إقليم كُردستان

التضاريس:

تتميز محافظة السليمانية بتنوع تضاريسها ويمكن تقسمها على الأقسام الآتية:

١- منطقة الجبال:

تقع في الأقسام الشمالية الشرقية من المحافظة ومن أشهرها **جبال قنديل**،
وجبال بازيان، **وجبال قره داغ**

وهو احد الجبال في محافظة السليمانية

- ١- جبال قنديل
- ٢- جبال بازيان
- ٣- جبال قره داغ

٢- منطقة الهضاب والسهول:

تقع في الأقسام الجنوبية والغربية من المحافظة ومن أشهرها هضبة **بنجوين وجوارثة** أما السهول المنبسطة فتتكرر عادة بين الهضاب والجبال أشهرها سهل **شهرزور** وسهل **رانية**

وهي إحدى الهضاب في محافظة السليمانية

- ١- بنجوين
- ٢- جوارثة

وهو احد السهول في محافظة السليمانية

- ١- شهرزور
- ٢- رانية

المناخ:

يسود في المحافظة مناخ **البحر المتوسط** الذي يمتاز بصيف معتدل وبشتاء بارد ممطر يتميز بارتفاع معدلات سقوط الأمطار، اما من حيث معدلات درجات الحرارة والأمطار فلا تختلف كثيراً عن طبيعة مناخ محافظة اربيل.

(علل) يسود مناخ البحر المتوسط في محافظة السليمانية؟
ج / لأنه يمتاز بصيف معتدل وبشتاء بارد ممطر يتميز بارتفاع معدلات سقوط الأمطار

الموارد المائية:

تتنوع مصادر الموارد المائية في محافظة السليمانية ويمكن تقسيمها على النحو الاتي

١- المياه السطحية:

وتتمثل بمجموعة من الأنهار التي تتوزع على سطح المحافظة ومن اهمها
أ- الزاب الصغير:

وهو احد روافد نهر دجلة ويجري بين محافظة السليمانية واربيل وكركوك ويعد المصدر الرئيسي للأنشطة الزراعية والصناعية.

ب - ديالى (سيروان):

وهو احد روافد نهر دجلة تشترك منابعه بين العراق وايران ويدخل للمحافظة من جهتها الجنوبية الشرقية ونظراً لأهميته فقد اقيم عليه سد دربندخان

ج - نهر العظيم:

هو احد روافد نهر دجلة تقع منابعه عند جبال قره داغ ويجري النهر في الأقسام الجنوبية من المحافظة، وكذلك بين محافظتي صلاح الدين وديالى وتعتمد مصادر تغذيته على مياه الأمطار والثلوج.

(علل) اقيم سد دربندخان على نهر ديالى (سيروان) ج/ نظراً لأهميته

٢- العيون والينابيع:

تنتشر العديد من العيون والينابيع في محافظة السليمانية والتي تتعدد استعمالاتها بين الزراعة والصناعة فضلاً عن ان بعضها يشكل موقعاً مهم للسياحة والاصطياف.

مشاريع السيطرة والخزن:

١- سد دوكان:

ويقع على الزاب الصغير وهو عبارة عن بحيرة اصطناعية تستعمل لخزن المياه للاستفادة منها لأغراض الري وتوليد الطاقة الكهربائية

٢- سد وخران دريندخان:

وهو احد مشاريع السيطرة والخزن في محافظة السليمانية يقع على نهر دياتي ويستفاد منه في توليد الطاقة الكهربائية.

طرق النقل والمواصلات

تتمتع محافظة السليمانية بحكم موقعها الجغرافي بشبكة من طرق النقل البرية، التي تربطها بالمحافظات المجاورة لها، اما على صعيد النقل الجوي فيوجد في المحافظة **مطار السليمانية**

النشاط الاقتصادي:

تتمتع المحافظة بالعديد من المقومات الاقتصادية ويمكن توزيعها على النحو الاتي:

الزراعة:

لقد ساعد مناخ المحافظة الذي يتميز بتوافر مياه الأمطار والتربة الجيدة على تنوع غطاءها النباتي، اذ ان معظمه يتمثل بالغابات والأشجار، ولاسيما أشجار **الجوز واللوز والتين**، فضلاً عن زراعة العديد من المحاصيل **الغذائية كالحبوب** بأنواعها والمحاصيل **الصناعية كالتبغ** بالدرجة الأولى، فضلاً عن زراعة انواع مختلفة من **الفواكه والخضر**.

علل/تنوع الغطاء النباتي في محافظة السليمانية
ج/ بسبب مناخ محافظة السليمانية الذي يتميز بتوافر مياه الأمطار والتربة الجيدة.

الصناعة:

تشتهر محافظة السليمانية بتوافر العديد من الصناعات، اهمها صناعة **السكاير والسكر** والصناعات **الغذائية كالتعليب، والمشروبات، والصناعات الإنشائية**، اذ تشتهر المحافظة بوجود العديد من معامل الإسمنت فيها كمعامل **الإسمنت في سرجنار وطاسلوجه وبازيان**

السياحة:

لقد ساعد مناخ محافظة السليمانية المتمثل بمناخ البحر المتوسط، على تنوع المواقع السياحية فيها اذ يقصدها الكثير من السياح، لاسيما خلال موسم الصيف لأغراض الراحة والاستجمام ومن اهم تلك المواقع :

وهو احد المصايف المهمة في
محافظة السليمانية

- ١- مصيف سرجنار
- ٢- سد (خزان) دوكان والمجمع السياحي
- ٣- سد خزان دربندخان والمجمع السياحي

علل/ تنوع المواقع السياحية في محافظة السليمانية
ج/ بسبب مناخ محافظة السليمانية المتمثل بمناخ البحر المتوسط

نبذة تاريخية عن محافظة السليمانية

اطلق عليها الآشوريون اسم **زاموا**. وعثر على اثار فيها تعود الى **العصر الحجري القديم*** في منتصف القرن العشرين من قبل البعثة الإثارية، وهي عبارة عن الآت مصنوعة من حجر الصوان والزجاج البركاني وبعض عظام الحيوانات .

اسسها والي بغداد الشهير سليمان باشا الكبير عام ١٧٨٠ م،

اصبحت السليمانية محافظة بعد صدور قانون المحافظات رقم (١٥٩) لسنة ١٩٦٩ .

زاموا: هي التسمية التي أطلقها الاشوريون على محافظة السليمانية .

العصر الحجري القديم: ويطلق عليه عصر جمع القوت تميز الانسان في ذلك الوقت بالتنقل وعدم الاستقرار وصنع ادواته من الحجارة وعظام الحيوانات.

سليمان باشا الكبير: وهو والي بغداد الشهير الذي أسس مدينة السليمانية عام ١٧٨٠



محافظة نينوى

الموقع الجغرافي:

تقع محافظة نينوى في القسم **الشمالي الغربي** من وطننا العراق

التضاريس:

نظراً لسعة مساحة محافظة نينوى يمكن ان تقسم تضاريسها الى ثلاث اقسام.

١. المنطقة الجبلية:

تقع في اقصى الشمال الشرقي من المحافظة وتعد جبالها جزءاً من سلسلة الجبال الممتدة في محافظة دهوك وتتمثل بجبال باكرمان وعقرة .

٢. المنطقة المتموجة:

تعد منطقة انتقالية بين المنطقة الجبلية والسهل الرسوبي وتكون على شكل قوس من المرتفعات يمتد من الشمال الغربي وحتى الجنوب الشرقي وتتمثل بمرتفعات **مكحول و ابراهيم وعطشان وسنجان وعدي**.

٣. منطقة الهضبة:

وتتمثل **بهضبة الجزيرة** التي تعد جزء من منطقة الهضبة الغربية، تمتد من جنوب مرتفعات مكحول وعدي وسنجان شمالاً وحتى البادية الغربية والسهل الرسوبي جنوباً ويتكون سطحها من ارضٍ منبسطة تتخللها هضاب وروابٍ وكثبان رملية متباينة الارتفاع.

عرف (هضبة الجزيرة) التعريف أعلاه

(علل) يمكن ان تقسم تضاريس محافظة نينوى الى ثلاث اقسام
ج/ نظراً لسعة مساحة محافظة نينوى

(عرف) مكحول و ابراهيم وعطشان وسنجان وعدي:

وهو احد المرتفعات في المنطقة المتموجة في محافظة نينوى.

المناخ:

تتميز محافظة نينوى بتنوع مناخها نتيجة لتنوع تضاريسها، إذ يسود في أقسامها الشمالية مناخ **البحر المتوسط** الذي يتميز بصيف معتدل وبشتاء بارد ممطر، أما في أقسامها الجنوبية فيسود فيها مناخ **السهوب** الانتقالي وفي الغالب يتميز مناخ المحافظة بالاعتدال، ولاسيما خلال فصلي الربيع والخريف لذا أطلقت عليها تسمية **(أم الربيعين)**.
أما من حيث كمية الأمطار فتختلف هي الأخرى باختلاف تضاريسها، إذ تزداد كمية الأمطار الساقطة في الأقسام الشمالية وتقل كلما اتجهنا جنوباً.

علل / تتميز محافظة نينوى بتنوع مناخها. ج / وذلك بسبب تنوع تضاريسها

علل / أطلق تسمية أم الربيعين على محافظة نينوى.
ج / بسبب اعتدال مناخها ولاسيما خلال فصلي الربيع والخريف.

علل/ تختلف كمية الامطار في محافظة نينوى
ج/ بسبب اختلاف تضاريسها اذ تزداد الامطار في الاقسام الشمالية وتقل كلما اتجهنا جنوباً

أم الربيعين: وهي تسمية تطلق على محافظة نينوى بسبب اعتدال مناخها ولاسيما خلال فصلي الربيع والخريف

طرق النقل والمواصلات

نظراً لموقع محافظة نينوى المميز الذي يشرف على حدود دولتين هما سوريا وتركيا، لذا اشتهرت المحافظة تجارياً من خلال توافر المنافذ الحدودية التي كان لها دور في انعاش حركة التبادل التجاري بين محافظات وطننا العراق وتضم محافظة نينوى شبكة من الطرق التي تربطها بالمحافظات الأخرى وتضم المحافظة أيضاً خطاً لسكة الحديد يربطها ببغداد مروراً بمحافظة صلاح الدين كما تضم المحافظة شبكة من طرق النقل الداخلية التي تربطها بالأقضية والنواحي التابعة لها، كما تضم المحافظة شبكة من طرق النقل الجوي الذي يربط العراق بمحافظاته عن طريق مطار **الموصل**.

علل س / اشتهرت المحافظة تجارياً من خلال توافر المنافذ الحدودية
ج/ نظراً لموقع محافظة نينوى المميز الذي يشرف على حدود دولتين هما سوريا وتركيا

الموارد المائية:

تتميز الموارد المائية في محافظة نينوى بتنوعها ويمكن انقسامها على النحو الآتي:

١- المياه السطحية

وتتمثل **بنهر دجلة** الذي يخترق المحافظة من الشمال الى الجنوب ويعد الشريان الحيوي لجميع الأنشطة الاقتصادية.

٢- العيون والينابيع:

تتوزع هذه المصادر المائية في العديد من اقسام المحافظة ولاسيما الشمالية والتي تعددت استعمالاتها بين الزراعة والصناعة فضلاً عن ان بعضها يشكل موقعاً مهماً للسياحة والاصطياف مثل

حمام العليل: وهو احد مياه العيون والينابيع في محافظة نينوى ويستخدم للعلاج من الامراض الجلدية كما يشكل موقعاً مهماً للسياحة والاصطياف.

اهم المشاريع الاروائية هو مشروع ري الجزيرة الشمالي والجنوبي
اهم مشاريع السيطرة والخزن هو **سد الموصل** الذي يقع شمال مدينة الموصل.

النشاط الاقتصادي:

تتمتع المحافظة بالعديد من المقومات الاقتصادية ويمكن توزيعها على الآتي:

الزراعة

لقد ساعد مناخ المحافظة والذي يتميز بتوافر الأمطار والتربة الخصبة تنوع النشاط الزراعي فيها، وتزرع فيها العديد من المحاصيل الزراعية اهمها محاصيل الحبوب **كالقمح والشعير**، وتحتل المحافظة المراتب الأولى في زراعة محاصيل **الحبوب** المعتمدة على مياه الأمطار فضلاً عن زراعة العديد من المحاصيل الصناعية كالذرة والبنجر ومحاصيل العلف.

علل/ تنوع النشاط الزراعي في محافظة نينوى
ج/ بسبب مناخ محافظة نينوى والذي يتميز بتوافر الأمطار والتربة الخصبة

الصناعة

تشتهر المحافظة بتوافر العديد من الصناعات فيها، لاسيما الصناعات **الغذائية** والصناعات **الإنشائية** كمصانع الإسمنت ومنها **معمل إسمنت بادوش وحمام العليل وسنجان** والصناعات **الجلدية والغزل والنسيج والورق والتكرير**. كما تشتهر محافظة نينوى بتوافر العديد من الثروات المعدنية ومن أهمها **الكبريت والفوسفات** في منطقة **المشراق**، كما تضم المحافظة حقول كبيرة لإنتاج النفط أهمها حقول **عين زاله وبطمة والقيارة**.

(المشراق) وهي احد المناطق في محافظة نينوى يوجد فيها العديد من الثروات المعدنية ومن أهمها الكبريت والفوسفات.

(عين زاله، بطمة، القيارة) وهو احد الحقول النفطية في محافظة نينوى.

السياحة

لقد كان لمناخ المحافظة الذي يتميز بالاعتدال، ولاسيما خلال موسم الصيف، الأثر الأكبر في ان يقصدها السياح من جميع انحاء وطننا العراق ومن اشهر مواقعها السياحية:

وهو احد المواقع السياحية في محافظة نينوى

١- مجمع الغابات السياحي

٢- دور الشلالات

٣- الجزيرة السياحية

٤- سد وبحيرة الموصل

٥- عيون المياه المعدنية وأهمها حمام العليل، والعيون الكبريتية.

علل/ يقصد محافظة نينوى العديد من السياح من جميع انحاء وطننا العراق
ج/ لان مناخ محافظة نينوى يتميز بالاعتدال، ولاسيما خلال موسم الصيف



سد الموصل

نبذة تاريخية عن محافظة نينوى

اتخذ الاشوريون محافظة نينوى دولة لهم واسسوا فيها خمس عواصم هي:
اشور العاصمة الدينية، **نمرود (كالح)**، **نينوى** العاصمة الادارية
دورشروكين (خرسباد) و**الحضر** وهي تمثل عواصم ادرية وعسكرية وقد اصبحت هذه المدن منطلقاً لامبراطوريتهم المترامية الاطراف.

ومن اهم المواقع التاريخية فيها **موقع نمرىك الاثري** الذي يعد من اقدم القرى الزراعية. وقد كانت الموصل مركزاً حضارياً في العصور الآشورية كما كانت موطناً للعديد من القبائل العربية قبل الاسلام. أما في العصر الإسلامي فقد حررها العرب المسلمون في زمن الخليفة الراشدي الثاني عمر بن الخطاب (رضي الله عنه) من السيطرة **الساسانية**، كما اصبحت لها اهمية متميزة في العصرين الأموي والعباسي . ولقب العرب المسلمون مدينة نينوى بالموصل لانها تصل بين الشام وخورستان او بين الجزيرة والعراق.

كما اطلق اسم الحدباء على مدينة نينوى نسبة الى منارة المسجد الكبير النوري .
اصبحت نينوى محافظة بعد صدور قانون المحافظات رقم (١٥٩) لسنة ١٩٦٩

اهم المعالم التاريخية في محافظة نينوى

- ١- الجامع الكبير (الجامع النوري)
- ٢- جامع النبي يونس (علية السلام)
- ٣- جامع النبي جرجيس (علية السلام)
- ٤- الكثير من الكنائس والاديرة.

نمرىك: وهو من اهم المواقع التاريخية الاثرية في نينوى والذي يعد من اقدم القرى الزراعية

(علل) لقب العرب المسلمون مدينة نينوى بالموصل
لانها تصل بين الشام وخورستان او بين الجزيرة والعراق.

(علل) أطلق اسم الحدباء على مدينة نينوى **ج/ نسبة الى منارة المسجد الكبير النوري**

اهم المدن التاريخية في محافظة نينوى

١- أشور:

وهي العاصمة الدينية لبلاد اشور وسميت بهذا الاسم نسبة الى الاله اشور

٢- نمرود (كالح):

وهي ثاني عواصم الاشوريين ويعد الملك الاشوري (شلمانصر) (القرن الثالث عشر ق.م) مؤسسها ومن اشهر معالمها التاريخية هي الزقورة

٣- نينوى:

سميت المحافظة باسمها وهي ثالث عاصمة للأشوريين حكمها العديد من الملوك اشهرهم الملك اشور بأنيبال (٦٦٩ - ٦٢٧ ق.م)

٤- دور شروكين (خرسباد):

وهي العاصمة الرابعة للأشوريين التي شيدها الملك سرجون الثاني (٧٢١ - ٧٠٥ ق.م) وهي مربعة تحيط بها اسوار وابواب متعددة.

٥- مدينة الحضر:

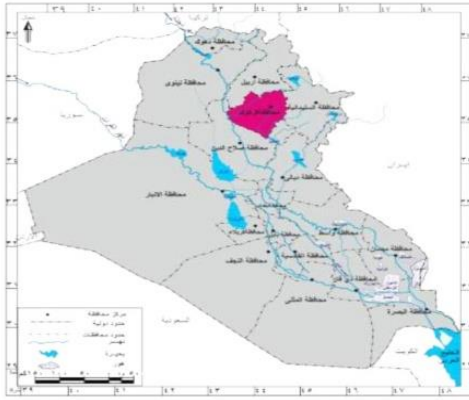
وتعد مدينة الحضر احدى المدن العربية التي امتازت بفنون العمارة والنحت واعمال المعادن وفنون الحرب ومن اهم ملوكها سنطروق الاول وسنطروق الثاني.



قلعة اشور في الشرقايط



الثور المجنح



محافظة كركوك

الموقع الجغرافي:

يتميز الموقع الجغرافي لمحافظة كركوك بأهمية كبيرة لكونه يمثل الجسر الرابط بين محافظات شمال العراق من جهة ومحافظات وسط وجنوبه من جهة أخرى.

س علل / يتميز موقع محافظة كركوك بأهمية كبيرة.
ج/ لكونه يمثل الجسر الرابط بين المحافظات الشمالية والمحافظات الوسطى والجنوبية.

التضاريس:

تميز محافظة كركوك بموقعها في منطقة انتقالية بين المنطقة المتموجة ومنطقة السهل الرسوبي، لذا يمتاز سطحها بتنوع مظاهر التضاريس، ومن أبرز المظاهر التضاريسية للمحافظة هي:

١- التلال:

تعد من أهم المظاهر التضاريسية المميزة لسطح المحافظة وتتركز في الأقسام الجنوبية الغربية أهم التلال في محافظة كركوك هي.

- ١- تلال حميرين ويكون ارتفاعها حوالي (٣٥٠) م وعرضها ما بين (٥ - ١٢) كم
- ٢- نفط داغ.
- ٣- كاني دوميلان .

٢- الهضاب:

وتتركز في الأقسام الشمالية الشرقية من المحافظة وأهمها **هضبة كركوك** والتي يتراوح ارتفاعها ما بين (٢٠٠ - ٣٠٠) م.

٣- السهول:

وتتركز في معظم أقسام سطح المحافظة ويرجع سبب تكوينها إلى الترسبات التي حملتها الأنهار الجارية وأهمها **سهل حميرين وسهل الحويجة**

(علل) يمتاز سطحها محافظة كركوك بتنوع مظاهر التضاريس
ج/ لان محافظة كركوك تتميز بموقعها في منطقة انتقالية بين المنطقة المتموجة ومنطقة السهل الرسوبي

علل / تكون السهول في محافظة كركوك . ج / وذلك بسبب الترسبات التي حملتها الأنهار.

المناخ:

تقع محافظة كركوك ضمن **مناخ السهوب***، وهو مناخ انتقالي بين مناخ البحر المتوسط الذي يتركز في الأقسام الشمالية من المحافظة وبين المناخ شبه الصحراوي في الجنوب وسميه بهذا الاسم نسبة الى نباتات السهوب التي تسود في العروض المدارية. وتبعاً لذلك فقد تميز مناخ المحافظة باعتدال درجات الحرارة في الأقسام الشمالية فيما تتميز الأقسام الجنوبية بارتفاع درجات الحرارة، اما الأمطار فتتباين هي الأخرى في معدلاتها باختلاف تضاريس المحافظة اذ تزداد في الاقسام الشمالية وتقل كلما اتجهنا جنوباً وتتراوح كمياتها بين ٦٠٠-٣٠٠ ملم

مناخ السهوب: وهو مناخ انتقالي بين مناخ البحر المتوسط الذي يتركز في الأقسام الشمالية من المحافظة وبين المناخ شبه الصحراوي في الجنوب وسميه بهذا الاسم نسبة الى نباتات السهوب التي تسود في العروض المدارية.

(علل) سمي مناخ السهوب بهذا الاسم
ج / نسبة الى نباتات السهوب التي تسود في العروض المدارية.

(علل) اختلاف درجات الحرارة وكمية الامطار بين الشمال والجنوب في محافظة كركوك
ج/ بسبب اختلاف تضاريس محافظة كركوك.

الموارد المائية: تنقسم الموارد المائية في محافظة كركوك الى قسمين رئيسيين هما:

- ١- **المياه السطحية:** تتمثل بالأنهار والروافد التي تجري في المحافظة وأهمها:
 - أ - **الزاب الصغير:** وهو احد روافد نهر دجلة يجري في الاقسام الشمالية الشرقية من المحافظة ويجري بين محافظات السليمانية واربيل وكركوك.
 - ب - **العظيم:** وهو احد روافد نهر دجلة ويجري في الاقسام الجنوبية الغربية من المحافظة.
- ٢- **العيون والينابيع:** وتتركز في اغلب اقسام المحافظة ولاسيما في حميرين وكاني دوميلان اهم مشاريع السيطرة **والخزن:** سد دبس ومشروع ري الحويجة على الزاب الصغير.

(عرف) (سد دبس ومشروع ري الحويجة) وهو من اهم مشاريع السيطرة والخزن في محافظة كركوك ويقع على الزاب الصغير.

طرق النقل والمواصلات:

سبق وان بينا بأن لموقع **محافظة كركوك** أهمية كبيرة لذا فإنها تعد حلقة الوصل بين مدن الشمال والوسط والجنوب لذلك فهي تتميز بتعدد طرق النقل المارة بها والخارجة منها، كما تضم المحافظة خطأ لسكة الحديد الذي يربطها بمحافظة صلاح الدين حتى مدينة حديثة في محافظة الأنبار، وتضم محافظة كركوك شبكة من الطرق الداخلية التي تربطها بالأقضية والنواحي التابعة لها وقد سهلت تلك الشبكة عمليات النقل التجاري وتبادل السلع بين المحافظة والمحافظات الأخرى.

(علل) سهولة عمليات النقل التجاري وتبادل السلع بين محافظة كركوك والمحافظات الأخرى.
ج/ لأنها تضم شبكة من الطرق الداخلية التي تربطها بالأقضية والنواحي التابعة لها

النشاط الاقتصادي:

تتمتع المحافظة بالعديد من المقومات الاقتصادية ويمكن توزيعها على الآتي:

الزراعة:

تتميز محافظة كركوك بسيادة الطابع الزراعي، اذ تزرع فيها العديد من المحاصيل الزراعية واهمها **القمح والشعير**، فضلاً عن زراعة المحاصيل الصناعية **كالذرة والقطن وزهرة الشمس**، كما تتميز المحافظة بتوافر العديد من المراعي الطبيعية اذ تربي فيها العديد من انواع الحيوانات.

(علل) تتميز محافظة كركوك بسيادة الطابع الزراعي
ج/ اذ تزرع فيها العديد من المحاصيل الزراعية واهمها القمح والشعير، فضلاً عن زراعة المحاصيل الصناعية كالذرة والقطن وزهرة الشمس

(علل) تربي في محافظة كركوك العديد من انواع الحيوانات.
ج / لان محافظة كركوك تتميز بتوافر العديد من المراعي الطبيعية

الصناعة والثروة المعدنية:

تشتهر محافظة كركوك بالعديد من الصناعات، اهمها الصناعات **الإنشائية** كالإسمنت والصناعات **الغذائية** والصناعات **الاستخراجية***. كما تعد محافظة كركوك واحدة من بين المحافظات التي تشتهر بتوافر العديد من الحقول النفطية واهمها حقول **بابا كركر** و**جمبور** و**بائي حسن**، فضلاً عن تواجد حقول الغاز الطبيعي والكبريت.

(**الصناعة الاستخراجية**) وهي الصناعات التي تعتمد على استخراج النفط والكبريت والفحم من باطن الأرض.

(**بابا كركر، جمبور، بائي حسن**) وهو احد حقول النفط الشمالية في محافظة كركوك.

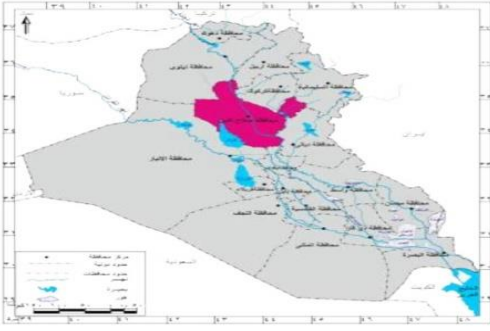
نبذة تاريخية عن محافظة كركوك

اسم كركوك مشتق من كلمة (كركر) وتعني شعلة النار الملهبة. وقد عثر فيها على العديد من المعابد والقصور والنصوص القانونية المدونة بالخط المسماري التي تعود الى حوالي (٣٥٠٠) سنة ق.م. ومن اهم ما يميز كركوك قلعتها الشاخسة ومعالم المنطقة القديمة كموقع **جرمو** وسوق كركوك الذي يقع بجانب القلعة، كانت كركوك لواءً تابعاً الى ولاية الموصل عام (١٨٧٩ م) وفي عام (١٩٧٦ م) استبدل اسمها من لواء كركوك إلى محافظة كركوك.

(**كركر**): وهو الاسم الذي اشتق منه اسم كركوك وتعني كلمة (كركر) شعلة النار الملهبة

(**جرمو**): وهو احد المواقع التاريخية الاثرية في محافظة كركوك

محافظة صلاح الدين



الموقع الجغرافي:

تتميز محافظة صلاح الدين بتعدد المحافظات التي تجاورها.

التضاريس:

تتميز تضاريس محافظة صلاح الدين بموقعها المتوسط بين المنطقة المتموجة شمالاً والسهل الرسوبي جنوباً، وتنتشر فيها العديد من المظاهر التضاريسية التي يمكن تقسيمها كالآتي:

١. المنطقة المتموجة:

تقع هذه المنطقة في الاقسام الشمالية وتعد تضاريسها امتداد لتضاريس المنطقة المتموجة التي تتمثل بتلال حمريين ومكحول.

٢. هضبة الجزيرة:

تقع هذه في الاقسام الغربية من المحافظة وتمتد بين تلال حمريين ووادي الثرثار ويتميز سطحها بالتعرج البسيط في معظم اجزائه.

٣. السهل الرسوبي:

يحتل الاقسام الجنوبية الغربية من المحافظة ويغلب عليه صفة الانبساط

(علل) تنتشر العديد من المظاهر التضاريسية في محافظة صلاح الدين
ج/ بسبب موقع المحافظة المتوسط بين المنطقة المتموجة شمالاً والسهل الرسوبي جنوباً

المناخ:

تقع محافظة صلاح الدين وباقي اقسام مناطق العراق ضمن المنطقة شبه المدارية الحارة، الامر الذي انعكس تأثيره على تحديد صفة المناخ السائد والذي تمثل بالمناخ شبه الصحراوي الذي يتميز بشتاء ممطر وصيف حار جاف، اما من حيث كمية الأمطار فتتباين في كميتها تبعاً لاختلاف تضاريسها وتقل كلما اتجهنا جنوباً وتتراوح كمياتها ما بين (٦٠٠-٣٠٠) ملم

س/ علل / يكون المناخ السائد في محافظة صلاح الدين هو المناخ الشبه صحراوي.

ج / لان محافظة صلاح الدين تقع ضمن المنطقة الشبه مدارية الحارة.

س / علل / اختلاف درجة الحرارة وكمية الامطار بين شمال وجنوب محافظة صلاح الدين
ج / تبعاً لاختلاف تضاريسها.

طرق النقل والمواصلات:

تضم محافظة صلاح الدين شبكة من الطرق الرئيسية التي تربطها بالمحافظات المجاورة من خلال طرق برية عديدة كما تضم المحافظة أيضاً خطاً لسكة الحديد يمتد بين **بغداد – صلاح الدين – موصل**.

الموارد المائية: تضم المصادر المائية في المحافظة:

المياه السطحية وتتمثل بالآتي.

- ١- **نهر دجلة:** يعد نهر دجلة الشريان الحيوي للأنشطة الاقتصادية في المحافظة.
- ٢- **العظيم:** وهو احد روافد نهر دجلة ويجري في الاقسام الشرقية من المحافظة في قضاء طوز خرماتو.

اما المشاريع الأروائية فيعد منخفض الثرثار: وهو اكبر المشاريع الأروائية ويقع في الاقسام الجنوبية بين محافظتي صلاح الدين والانبار. ومن مشاريع السيطرة والخرن: **سد سامراء:** وهو الذي يقع على نهر دجلة ويعد من اهم المشاريع اذ يقوم بتحويل قسم من مياه نهر دجلة الى منخفض الثرثار للاستفادة منه في خزن المياه وكذلك تغذية نهر الفرات خلال موسم الصيف عن طريق قناة الثرثار.

(علل) يعد سد سامراء من اهم المشاريع

ج / اذ يقوم بتحويل قسم من مياه نهر دجلة الى منخفض الثرثار للاستفادة منه في خزن المياه وكذلك تغذية نهر الفرات خلال موسم الصيف عن طريق قناة الثرثار

(علل) تحويل قسم من مياه نهر دجلة الى منخفض الثرثار عن طريق سد سامراء

للاستفادة منه في خزن المياه وكذلك تغذية نهر الفرات خلال موسم الصيف عن طريق قناة الثرثار



سد سامراء

النشاط الاقتصادي:

تتمتع المحافظة بالعديد من المقومات الاقتصادية ويمكن توزيعها على النحو الآتي:

الزراعة:

تتميز المحافظة بتنوع النشاط الزراعي، اذ تزرع فيها العديد من المحاصيل الزراعية يأتي في مقدمتها محاصيل الحبوب **كالقمح والشعير**، والمحاصيل الصناعية **كالقطن، وزهرة الشمس**، فضلاً عن زراعة العديد من اشجار **الفواكه والحمضيات**.

الصناعة:

تشتهر المحافظة بتوافر العديد من الصناعات فيها، ولاسيما الصناعات **الغذائية** والصناعات **الدوائية** التي تتمثل بمصنع سامراء للأدوية والعقاقير الطبية كما تشتهر المحافظة بصناعة **التكرير**، اذ تضم اكبر مصفى للنفط في **بيجي**.

(**صناعة التكرير**) وهي عملية فصل مشتقات النفط بعضها عن البعض الآخر.

(**مصفى بيجي**) وهو أكبر مصفى للنفط في العراق يقع في محافظة صلاح الدين.

نبذة تاريخية عن محافظة صلاح الدين

سميت محافظة صلاح الدين بهذا الاسم لان اسم المحافظة يرتبط باسم القائد صلاح الدين الايوبي الذي حرر العديد من البلاد العربية. **(تعليل)**

اهم المدن التاريخية في محافظة صلاح الدين

١- مدينة تكريت: ورد ذكرها في العديد من المصادر التاريخية والاشورية والاسلامية والرومانية. تكريت كلمة سريانية اصلها جاء من (تجريت) اي المتجر لان اهلها كانوا يشتهرون بالتجارة والبيع والشراء. كما ورد اسم تكريت في المصادر السريانية بصيغة **(تكريث)**

٢- مدينة سامراء: سميت مدينة سامراء بأسماء عديدة منها سامرا وسر من رأى وايضاً

بسبب بناء حصن سومير الذي كان مانع لدخول الاعداء، ومن كلمة سومير جاء اسم سامراء. وبني هذا الحصن في الحقبة **الساسانية** ثم حرف هذا الاسم ليصبح فيما بعد بصيغة **سر من رأى**

لقد اثبتت التنقيبات الأثرية ان موقع سامراء كان اهلاً بالسكان منذ عصور ما قبل التاريخ، منها **تل الصوان** الذي يرجع تاريخه الى الألف السادس ق.م بالقرب من سامراء وقد كشف عنه علماء الآثار العراقيون وعثر فيه على ابنية تعد من اقدم الأبنية التي استعمل في بنائها اللبن المقولب، وعثر في الموقع على ابنية قديمة من اللبن وتمائيل من المرمر والفخار الملون.

– مدينة سامراء الإسلامية والتي انتقلت اليها عاصمة الخلافة العباسية بعد العاصمة بغداد

(٢٢٠ – ٢٢١ هـ) خلال حكم الخليفة العباسي المعتصم بالله تبعة ابنه الواثق غير ان ازدهارها كان في زمن المتوكل (٨٤٧ – ٨٦١ م) وقد ظلت سامراء مقراً للخلافة العباسية ما يقارب (٥٨) عاماً (٨٣٤ – ٨٩٢ م) وفي عام (٢٧٩ هـ / ٨٩٢ م) تركه الخليفة المعتمد بالله المدينة ليتخذ من بغداد عاصمة له قبل ست اشهر من وفاته.

ومن اهم المعالم التاريخية فيها

١- الروضة العسكرية:

وهي توجد في سامراء حيث مرقد الأماميين علي بن محمد (الهادي) (٢١٢-٢٥٤ هـ)، وابنة (الحسن العسكري) الحسن بن علي بن محمد (٢٣٢ – ٢٦٠ هـ) (عليهما السلام)

٢- قصر العاشق والمعشوق

٣- مسجدها الجامع (جامع الملوية)

٤- دار الخليفة

٥- جامع ابي دلف

وهو احد المعالم التاريخية في محافظة صلاح الدين

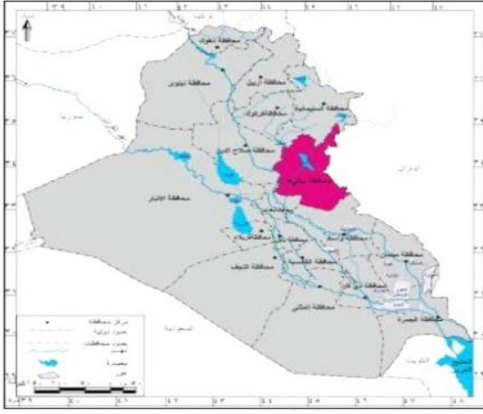
٦- **تل الصوان:** وهو احد المواقع الأثرية في محافظة صلاح الدين والذي يقع بالقرب من

سامراء ويرجع تاريخه الى الألف السادس ق.م.

س/ اصبحت صلاح الدين محافظة سنة ١٩٧٦م

علل/ سميت سامراء بهذا الاسم؟

بسبب بناء حصن سومير الذي كان مانع لدخول الاعداء، ومن كلمة سومير جاء اسم سامراء



محافظة ديالى

الموقع الجغرافي

تقع محافظة ديالى في القسم **الأوسط من شرق العراق**.

التضاريس:

تنوع مظاهر التضاريس في محافظة ديالى.

وذلك بسبب شكل محافظة ديالى والقريب من الشكل الطولي. **(تعليق)**
اذ يمكن ان قسمها الى قسمين رئيسيين هما:

١. المنطقة المتموجة:

تقع في الاقسام الشمالية والشمالية الشرقية من المحافظة وتعد تلال حميرين اهم تلك المظاهر.

٢. السهل الرسوبي:

ويشغل مساحة واسعة من سطح المحافظة ولاسيما في الاقسام الوسطى والجنوبية ويتميز بالانبساط التام في معظم اجزائه اذ لا ترتفع معظم ارضية عن (١٠٠) م فوق مستوى سطح البحر.

المناخ

يسود في المحافظة نوعان من المناخ الأول مناخ **السهوب** ويتمثل في الأقسام الشمالية والثاني المناخ **شبه الصحراوي** الذي يتمثل في الأقسام الوسطى والجنوبية، وتبعاً لتلك الصفات فقد تميزت الأقسام الشمالية بشتاء بارد ممطر وبصيف معتدل فيما كانت الأقسام الأخرى تعاني من ارتفاع درجات الحرارة، اما الأمطار فتتباين كمياتها اذ تزداد بشكل عام كلما تقدمنا من الجنوب الى الشمال وتتراوح كمياتها ما بين (١٥٠ - ٦٠٠) ملم.

(علل) يسود في محافظة ديالى مناخ السهوب في الأقسام الشمالية والمناخ شبه الصحراوي في الأقسام الوسطى والجنوبية،

لان الأقسام الشمالية تتميز بشتاء بارد ممطر وبصيف معتدل والأقسام الأخرى تعاني من ارتفاع درجات الحرارة،
اما الأمطار فتتباين كمياتها اذ تزداد بشكل عام كلما تقدمنا من الجنوب الى الشمال

طرق النقل والمواصلات:

لقد كان لموقع محافظة ديالى الحدودي مع جمهورية ايران الاسلامية دورٌ في تنشيط حركة التبادل التجاري بين العراق وايران من خلال وجود عدد من المنافذ الحدودية التي تنظم حركة التبادل التجاري بين البلدين، كما تضم المحافظة شبكة من الطرق الرئيسية التي تربطها بالمحافظات المجاورة من خلال طرق برية عديدة.

علل/ كان لمحافظة ديالى دور في تنشيط حركة التبادل التجاري بين العراق وايران
ج/ من خلال وجود عدد من المنافذ الحدودية بسبب موقع المحافظة القريب من ايران

الموارد المائية: تضم محافظة ديالى العديد من المصادر المائية اهمها:**المياه السطحية: وتضم:****١- نهر ديالى:**

وهو احد روافد نهر دجلة يتكون من منبعين احدهما في العراق والآخر في ايران ويصب في نهر دجلة جنوب مدينة بغداد. ويعد الشريان الحيوي الذي يعتمد عليه سكان المحافظة في الانشطة الاقتصادية ولاسيما الزراعية منها.

٢- نهر العظيم:

وهو احد روافد نهر دجلة ويوجد في منطقة العظيم ويجري في محافظتي ديالى وصلاح الدين.

اما مشاريع السيطرة والخزن فتتمثل بسد ديالى وسد حميرين على نهر ديالى وسد العظيم على نهر العظيم فضلاً عن مشروع خزان حميرين الذي يعد من اكبر المشاريع الخزنية في المحافظة.

سد ديالى — وهو أحد مشاريع السيطرة والخزن في محافظة ديالى ويقع على نهر ديالى.
سد حميرين

سد العظيم: وهو أحد مشاريع السيطرة والخزن في محافظة ديالى ويقع على نهر العظيم.
مشروع خزان حميرين: وهو أحد مشاريع السيطرة والخزن في محافظة ديالى ويعد من أكبر المشاريع الخزنية في المحافظة.

النشاط الاقتصادي:

تتمتع المحافظة بالعديد من المقومات الاقتصادية ويمكن توزيعها على النحو الآتي :

الزراعة :

تعد محافظة ديالى واحدة من بين المحافظات التي تشتهر بإنتاجها الزراعي، إذ تزرع فيها العديد من المحاصيل الزراعية ولاسيما النخيل والفواكه التي تشتهر بها **كالبرتقال واللالنكي والليمون** وغيرها من الفواكه والمحاصيل الصناعية.

الصناعة والثروات المعدنية :

تشتهر المحافظة بتوافر العديد من الصناعات فيها ولاسيما الصناعات **الغذائية والتعليب** والصناعات **الكهربائية والميكانيكية** كما تشتهر بتوافر الحقول النفطية والتي تتمثل بحقول **نفط خانة** والذي ساعد في توافر العديد من الصناعات وبخاصة صناعة التكرير و التي تتمثل بمصفى **الوند**.

(**نفط خانة**) وهو احد حقول النفط المهمة التي توجد في محافظة ديالى.

(**مصفى الوند**) وهو مصفى للنفط يوجد في محافظة ديالى.

السياحة

توجد في محافظة ديالى العديد من المرافق السياحية أهمها :

١- المنطقة السياحية في الصدور

٢- منطقة تلل حميرين

٣- بحيرة حميرين .



زراعة الحمضيات في محافظة ديالى

نبذة تاريخية عن محافظة ديالى

تعد محافظة ديالى من المناطق الحضارية المهمة في العراق، سميت سابقاً **(بلواء ديالى)** نسبة الى نهر ديالى الرافد المهم الذي يروي معظم أراضيها، كانت تسمى في العهدين العباسي والعثماني بـ **(طريق خراسان)**، وقد تمكن علماء الآثار من تحديد الكثير من التلال الأثرية التي سكنها العراقيون القدماء منذ عصور ما قبل التاريخ، لاسيما **عصر العبيد حوالي ستة آلاف سنة ق.م** و**عصر فجر السلاطات في الألف الثالث ق.م**، و**العصر البابلي القديم في الألف الثاني ق.م**، كما ورد اسم بعقوبة في اللغات الآرامية القديمة، وقد كان يطلق عليها في العصور القديمة اسم **باعقوبا** وتعني **بيت العقوبة**. وقد عثر على العديد من الآثار التاريخية من معابد وقصور في مختلف مدنها القديمة، مثل **تل اسمر (اشنونا القديمة)** التي ازدهرت في العصر البابلي القديم وكذلك **موقع خفاجي (توتوب)**. وقد امدتنا التنقيبات الإثارية لهذه المحافظة بالألف الرقم الطينية المدونة بالخط المسماري. **اصبحت ديالى محافظة بعد صدور قانون المحافظات رقم (١٥٩) لسنة ١٩٦٩.**

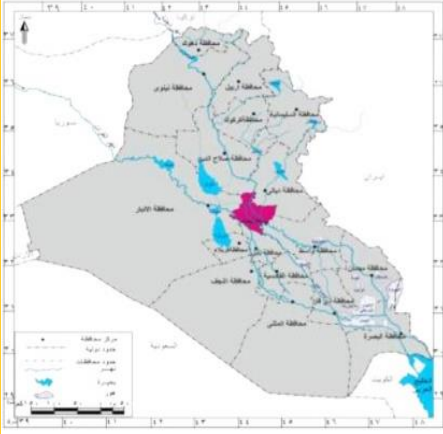
س/ علل: سميت محافظة ديالى سابقاً بلواء ديالى.

ج/ نسبة الى نهر ديالى الرافد المهم الذي يروي معظم أراضيها.

طريق خراسان: وهو اسم اطلق على محافظة ديالى في العهدين العباسي والعثماني.
باعقوبا: وهو اسم اطلق على محافظة ديالى في العصور القديمة وتعني بيت العقوبة.

اهم الآثار التاريخية في محافظة ديالى

- | | | |
|---|---|----------------------------|
| وهو احد المواقع التاريخية الاثرية في محافظة ديالى | { | ١- تل اسمر (اشنونا القديم) |
| | | ٢- موقع خفاجي (توتوب) |



محافظة بغداد

الموقع الجغرافي:

بغداد عاصمة جمهورية العراق وأكبر مدنه من حيث عدد السكان، وتعد المركز الإداري والاقتصادي والتعليمي والثقافي وتقع وسط العراق.

التضاريس:

تقع محافظة بغداد ضمن منطقة **السهل الرسوبي** وتتميز أرضها بالانبساط التام إذ لا ترتفع معظم أراضيها عن (٣٥) م فوق مستوى سطح البحر.

المناخ:

تقع محافظة بغداد ضمن نطاق المناخ **الشبة الصحراوي** الذي يتسم بقلّة الأمطار في فصل الشتاء وصيف حار جاف. أما من حيث كمية الأمطار فتتسم بالتذبذب والقلّة إذ تتراوح كمياتها ما بين (١٥٠ - ٣٠٠) ملم.

(علل) تقع محافظة بغداد ضمن نطاق المناخ الشبة الصحراوي
لأن مناخ محافظة بغداد يتسم بقلّة الأمطار في فصل الشتاء وصيف حار جاف

طرق النقل والمواصلات:

لمحافظة بغداد أهمية إدارية كبيرة لأنها عاصمة جمهورية العراق ولذلك فقد توافرت جميع خطوط النقل البرية والنهرية والجوية فيها، فضلاً عن وجود مطار بغداد الدولي الذي يعد ميناء جويًا يربط العراق بدول العالم.

(علل) لمحافظة بغداد أهمية إدارية كبيرة ج/ لأنها عاصمة جمهورية العراق

الموارد المائية:

يعد نهر **دجلة** الشريان الحيوي لمحافظة بغداد الذي يقسم المدينة على جانبيين هما **الكرخ** و**الرصافة** الامر الذي أمدّها بأسباب النمو والتطور العمراني.

(علل) يعد نهر دجلة الشريان الحيوي لمحافظة بغداد

ج/ لأنه يقسم المدينة على جانبيين هما الكرخ والرصافة الامر الذي أمدّها بأسباب النمو والتطور العمراني.

النشاط الاقتصادي:

تتمتع المحافظة بالعديد من المقومات الاقتصادية وتقسم على النحو الآتي:

الزراعة :

تتميز المحافظة بتنوع النشاط الزراعي، اذ تزرع فيها العديد من المحاصيل الزراعية يأتي في مقدمتها محاصيل **الفواكه والخضر**، فضلاً عن زراعة العديد من المحاصيل الصناعية كزهرة الشمس والذرة.

الصناعة والثروات المعدنية:

تشتهر المحافظة بتوافر العديد من الصناعات فيها وسوف نختصرها بذكر البعض منها:

١- صناعة الغزل والنسيج القطني.

٢- الصناعات الغذائية.

٣- صناعة الزيوت النباتية.

٤- الصناعات الجلدية.

٥- صناعة التكرير.

كما تضم محافظة بغداد على حقول انتاج النفط تتمثل **بحقول شرق بغداد**.

السياحة:

تضم محافظة بغداد العديد من المرافق السياحية وأهمها:

١- جزيرة الاعراس السياحية.

٢- متنزه الزوراء السياحي.

٣- جزيرة بغداد السياحية.

٤- وجود الكثير من الحدائق العامة والمناطق الخضراء التي تضم مختلف وسائل الراحة والترفيه.

نبذة تاريخية عن محافظة بغداد

أكدت الوثائق التاريخية والتنقيبات الأثرية أن اسم بغداد اسم عراقي قديم. وأن المدينة كانت موجودة قبل أن يبدأ أبو جعفر المنصور في بناء **المدينة المدورة** (بغداد) عام (١٤٥) هـ. لقد امتدنا التحريات والتنقيبات الأثرية التي جرت في مدينة بغداد أن هناك عدة مدن صغيرة وكبيرة كانت موجودة فيها مثل

تل محمد وكذلك **مدينة سيار (أبو حبة) قرب اليوسفية ومدينة عقر قوف والمداين.**

وفي منتصف القرن الثاني للهجرة (عام ١٤٥ هـ) بنى أبو جعفر المنصور الخليفة العباسي مدينته المدورة بغداد غربي دجلة، واشتهرت بتخطيطها الدائري المحصن بسور وأربعة أبواب هي (باب الشام، باب البصرة، باب خراسان وباب الكوفة).

أما في العصر الحديث فقد **أصبحت بغداد عاصمة للمملكة العراقية (١٩٢١)**

ثم أصبحت عاصمة للجمهورية العراقية (١٩٥٨)

أصبحت بغداد محافظة بعد صدور قانون المحافظات رقم (١٥٩) لسنة (١٩٦٩).

أشهر المعالم التاريخية في بغداد

١. المشهد الكاظمي:

ويضم مرقد الإمامين موسى بن جعفر (الكاظم) (١٢٨ - ١٨٣ هـ) وحفيده محمد بن علي بن موسى (الجواد) (١٩٥ - ٢٢٠ هـ) (عليهما السلام) يقع في جانب الكرخ في منطقة الكاظمية.

٢. مرقد الإمام الأعظم:

وهو مرقد الشيخ أبو حنيفة النعمان بن ثابت الكوفي (٨٠ - ١٥٠ هـ) (رضي الله عنه) أحد تلاميذ الإمام جعفر الصادق (عليه السلام) مؤسس المذهب الحنفي ويقع مرقد في جانب الرصافة في منطقة الأعظمية.

كما يوجد العديد من الكنائس القديمة في بغداد منها: كنيسة **اللاتين الكاثوليك** في منطقة الشورجة، وكنيسة **الارمن الأرثوذكس** في ساحة الميدان وتعرف بكنيسة **مريم العذراء** وهي أقدم الكنائس في بغداد.

٣. **مواقع أخرى مثل:** المدرسة المستنصرية والقصر العباسي والسراي والقشلة.

المدينة المدورة: وهو اسم يطلق على محافظة بغداد بسبب شكلها الدائري.

كنيسة مريم العذراء: وهي كنيسة الارمن الأرثوذكس وتقع في ساحة الميدان وهي أقدم الكنائس في بغداد.

محافظة الأنبار

الموقع الجغرافي:

تعد محافظة الأنبار من أكبر محافظات وطننا العراق من حيث المساحة.

التضاريس:

على الرغم من اتساع محافظة الأنبار من حيث المساحة، إلا أن سطحها يكاد يخلو من الأشكال التضاريسية البارزة ويمكن أن نقسم سطحها على الأقسام الآتية:

١- هضبة الجزيرة:

وتقع في الجهة الشمالية من محافظة الأنبار وتحديداً إلى الشمال من مجرى نهر الفرات وشرقه.

٢- السهل الرسوبي:

ويشغل المناطق التي تقع حول مجرى نهر الفرات ويزداد اتساعه كلما تقدمنا باتجاه الجنوب الشرقي وتتميز أراضيها بالانسياس في معظم اجزائه.

٣- الهضبة الغربية:

وتشغل القسم الأكبر من مساحة المحافظة.

المناخ:

تقع محافظة الأنبار ضمن منطقة المناخ **الصحراوي** الذي يتميز بارتفاع المدى الحراري، ولاسيما خلال فصل الصيف إذ ترتفع درجات الحرارة خلال النهار لتصل إلى أكثر من (٤٨) م°، بينما تنخفض في أثناء الليل لتصل إلى ١٥ م°. أما أمطارها فتتسم بالقلّة والتذبذب وتتراوح بين ١٥٠ - ٢٠٠ ملم.

طرق النقل والمواصلات:

نظراً للموقع الجغرافي الذي تتميز به محافظة الأنبار فقد تعددت طرق النقل المارة خلالها والتي تربطها بالمحافظات المجاورة وتتميز محافظة الأنبار بوجود المنافذ التجارية التي تشجع حركة التبادل التجاري بين العراق من جهة وسوريا والأردن من جهة أخرى.

(علل ١) تعددت طرق النقل المارة خلال محافظة الأنبار والتي تربطها بالمحافظات
(علل ٢) تشجع حركة التبادل التجاري بين العراق من جهة وسوريا والأردن من جهة أخرى في محافظة الأنبار

ج/ نظراً للموقع الجغرافي الذي تتميز به محافظة الأنبار

النقل بالأنابيب:

لقد أعطى الموقع الجغرافي للمحافظة والمحاذي للحدود السورية والأردنية والسعودية أهمية كبيرة في تصدير النفط العراقي عن طريق **الخط الاستراتيجي** الذي يربط حقول النفط الشمالية مع الجنوبية ثم الى موانئ البحر المتوسط وبذلك اعطى المرونة اللازمة في نقل النفط العراقي الى الموانئ العالمية.

الخط الاستراتيجي: هو الخط الذي يربط حقول النفط الشمالية مع الجنوبية ثم الى موانئ البحر المتوسط وبذلك اعطى المرونة اللازمة في نقل النفط العراقي الى الموانئ العالمية.

(علل) يكون لمحافظة الانبار أهمية كبيرة في تصدير النفط
ج/ بسبب الموقع الجغرافي للمحافظة والمحاذي للحدود السورية والأردنية والسعودية

(علل) يكون للخط الاستراتيجي مرونة كبيرة في نقل نفط العراق
ج/ لأنه يربط حقول النفط الشمالية مع الجنوبية ثم الى موانئ البحر المتوسط.

الموارد المائية:

لقد انعكس مناخ المحافظة والذي يتميز بقلّة امطاره على مصادر المياه التي اقتصرت على المياه السطحية وبعض مكامن المياه الجوفية.
وتقسم تلك المصادر الى الاقسام الاتية:

١- المياه السطحية:

وتتمثل ذلك بنهر **الفرات** الذي يدخل محافظة الانبار من جهتها الغربية عند مدينة **القائم** ويعد النهر المصدر الرئيس لمختلف الأنشطة الاقتصادية للمحافظة.

٢- المياه الجوفية:

وتوجد في مناطق المرتفعات وبطون الاودية ويرتبط وجودها وغازاتها بموسم سقوط الامطار ومن اهم مناطقها **كبيسة والرحالة**.

(علل) اقتصرت مصادر المياه في الانبار على المياه السطحية وبعض مكامن المياه الجوفية.
ج/ بسبب مناخ محافظة الانبار والذي يتميز بقلّة امطاره

اهم مشاريع السيطرة والخرن في محافظة الانبار

سدة الرمادي:

تقع على نهر الفرات،
يمكن عن طريقها تحويل قسم من مياه نهر الفرات خلال فصل الشتاء الى بحيرة الحبانية
عن طريق **جدول الورار**،
كما يمكن اعادة المياه المخزونة الى نهر الفرات عن طريق **جدول الذبان**.
وعند حدوث الفيضانات الكبيرة يحول قسم كبير من المياه الزائدة من بحيرة الحبانية الى
بحيرة الرزازة عن طريق **جدول تخلية المجرة**:

سد حديثة:

يقع على نهر الفرات، شمال مدينة حديثة.
اما المشاريع الاروائية فتتمثل بجدول ري الفرات الواقع بين مدينة الفلوجة وسدة الهندية
كما تتميز بتعدد البحيرات الخزنية ومنها **بحيرة الحبانية** و**بحيرة حديثة** و**بحيرة الرزازة**
الواقعة بين الانبار و كربلاء.

جدول الورار : وهو الجدول الذي يمكن عن طريقه تحويل قسم من مياه نهر الفرات خلال فصل الشتاء الى بحيرة الحبانية.

جدول الذبان : وهو الجدول الذي يمكن عن طريقه اعادة المياه المخزونة من بحيرة الحبانية الى نهر الفرات.

جدول تخلية المجرة: وهو الجدول الذي يمكن عن طريقه تحول قسم كبير من المياه الزائدة من بحيرة الحبانية الى بحيرة الرزازة عند حدوث الفيضانات الكبيرة.

النشاط الاقتصادي:

تتمتع المحافظة بالعديد من المقومات الاقتصادية ويمكن توزيعها على النحو الآتي:

الزراعة:

لقد ادى مناخ المحافظة الصحراوي الى تركيز النشاط الزراعي بالقرب من مجرى نهر الفرات ومكامن المياه الجوفية للتعويض عن النقص الحاصل في كمية الأمطار، وعلى الرغم من ذلك تزرع فيها العديد من المحاصيل أهمها **القمح والذرة وزهرة الشمس**.

(علل) تركيز النشاط الزراعي في محافظة الانبار بالقرب من مجرى نهر الفرات ومكامن المياه الجوفية ج/ بسبب مناخ المحافظة الصحراوي وكذلك تعويض النقص الحاصل في مياه الامطار

الصناعة والثروات المعدنية:

تشتهر المحافظة بتوافر العديد من الصناعات فيها: **كالصناعات الإنشائية** نظرا لتوافر موادها الأولية في معظم مناطق المحافظة ومن بين تلك الصناعات صناعة الإسمنت. كما تتوفر في محافظة الأنبار كميات كبيرة من **الفوسفات** بالقرب من منطقة **عكاشات** ورواسب الزجاج والكبريت، فضلاً عن توافر حقول الغاز الطبيعي.

(علل) تشتهر محافظة الانبار بتوافر العديد من الصناعات فيها كالصناعات الإنشائية ج/ نظرا لتوافر موادها الأولية في معظم مناطق المحافظة

(عكاشات) وهي احدى مناطق محافظة الانبار والتي يوجد فيها كميات كبيرة من الفوسفات ورواسب الكبريت

السياحة: أبرز المناطق السياحية في المحافظة هي:

- ١- بحيرة الحبانية السياحية.
- ٢- سد حديثة وخزانها.
- ٣- عيون المياه المعدنية.
- ٤- بحيرة الرزازة الواقعة (بين محافظتي الانبار و كربلاء)

نبذة تاريخية عن محافظة الأنبار

وهي مدينة حديثة العهد بناها الوالي العثماني (مدحت باشا) في اثناء ولاية على بغداد عام (١٨٦٩-١٨٧٢م)، والاسم الحالي للمحافظة هو نسبة لمدينة الأنبار التاريخية التي بنيت في عهد الملك البابلي نبوخذ نصر، كانت تعرف سابقاً بـ (لواء الدليم) نسبة إلى عشائر الدليم، وبعد ثورة ١٤ تموز ١٩٥٨ غير اسمها إلى لواء الرمادي، وبعد صدور قانون المحافظات رقم (١٥٩) لسنة ١٩٦٩ أصبحت الأنبار محافظة.

اهم المدن التاريخية في محافظة الأنبار

١- مدينة عنة:

ورد ذكرها في النصوص البابلية والاشورية وربما يكون اسمها قد اشتق من اسم الالهة انانا السومري. من اثارها الشاخصة مئذنتها المئمنة العالية وقلعتها.

٢- مدينة هيت:

اشتهرت عبر العصور السومرية والبابلية والاشورية بأنها مصدر لمادة القير. ومن اثارها الشاخصة قلعة هيت التي بنيت منذ قديم الزمان على تلة مرتفعة. ويوجد في القلعة منارة عالية تعرف بمنارة الفاروق التي انشئت في زمن الخليفة عمر ابن الخطاب (رضي الله عنه)

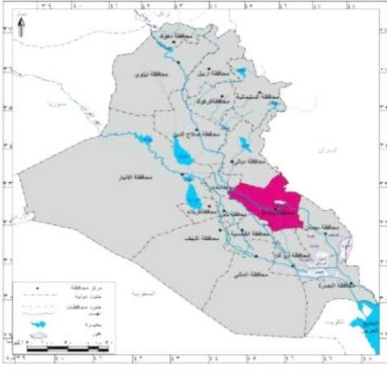
س/علل/ سميت مدينة الانبار بهذا الاسم.

ج/ نسبة الى مدينة الانبار التاريخية التي بنيت في عهد الملك البابلي نبوخذ نصر.

س/علل سميت مدينة الانبار سابقاً بـ (لواء الدليم)

ج/ نسبة الى عشائر الدليم.

محافظة واسط



الموقع الجغرافي:

تقع محافظة واسط في القسم **الشرقي الأوسط** من منطقة السهل الرسوبي.

التضاريس:

تعد محافظة واسط جزءاً من منطقة **السهل الرسوبي** المنبسط والقليل الانحدار وتتميز اغلب اقسامها بالانبساط اذ لا ترتفع كثيراً عن مستوى (٢٥) م فوق مستوى سطح البحر باستثناء المناطق **الشرقية**

(علل) تتميز اغلب اقسام سطح محافظة واسط بالانبساط.
ج/ لا نها تعد جزءاً من منطقة السهل الرسوبي الذي يتميز بالانبساط التام.

المناخ:

نظراً لوقوع محافظة واسط في المنطقة شبه المدارية فإن مناخها يعد جزءاً من **المناخ الصحراوي** الذي يتميز بارتفاع درجات الحرارة ومستوى الجفاف صيفا واعتداله شتاء، اما امطاره فتتسم بالقلّة والتذبذب وتزداد كمياتها في الأقسام **الشرقية** من المحافظة، إذ تتراوح كمياتها بين (٣٠٠-١٥٠) ملم

(علل) /س/ يكون مناخ محافظة واسط جزءاً من المناخ الصحراوي.
ج/ نظراً لوقوع محافظة واسط في المنطقة الشبه مدارية.
الذي يتميز بارتفاع درجات الحرارة ومستوى الجفاف صيفا واعتداله شتاء

طرق النقل والمواصلات:

بالنظر لكون حدود المحافظة جزءاً من الحدود الدولية بين العراق وايران فقد تميزت محافظة واسط بوجود العديد من طرق النقل التي تربط العراق بإيران الامر الذي كان له دور في نشاط حركة التبادل التجاري بين البلدين.
كما تتصف المحافظة بكونها حلقة الوصل بين العاصمة بغداد والمحافظات الجنوبية.

(علل ١) تميزت محافظة واسط بوجود العديد من طرق النقل التي تربط العراق بإيران
(علل ٢) كان لمحافظة واسط دور في نشاط حركة التبادل التجاري بين العراق وايران

ج/ بالنظر لكون حدود المحافظة جزءاً من الحدود الدولية بين العراق وايران

الموارد المائية:

تنوع المصادر المائية في محافظة واسط على الاقسام الاتية:

المياه السطحية: وتضم:

- ١- **نهر دجلة:** يعد نهر دجلة الشريان الحيوي للأنشطة الاقتصادية في المحافظة.
- ٢- **نهر الدجيل:** هو احد فروع نهر دجلة يتفرع من الجهة اليمنى لنهر دجلة قبل سدة الكوت
- ٣- **نهر الغراف:** هو احد فروع نهر دجلة يتفرع من الجهة اليمنى لنهر دجلة قبل سدة الكوت.
- ٤- **هور الشويجة:** وهو احد الاهوار الموجودة في محافظة واسط

اهم مشاريع السيطرة والخزن هي سدة الكوت

(سدة الكوت) وهي احد مشاريع السيطرة والخزن في محافظة واسط والتي تقع على نهر دجلة اذ تتحكم في توزيع المياه بين محافظات واسط وميسان وذي قار كما تؤمن مشاريع الري المقامة على نهر الغراف والدجيل.

النشاط الاقتصادي:

تتمتع المحافظة بالعديد من المقومات الاقتصادية ويمكن توزيعها على النحو الآتي

الزراعة:

تشتهر محافظة واسط بالنشاط الزراعي، اذ تزرع فيها العديد من المحاصيل اهمها: محاصيل الحبوب كالقمح والشعير والذرة وزهرة الشمس والقطن والسمسم والتمور.

الصناعة والثروات المعدنية:

تشتهر المحافظة بتوافر العديد من الصناعات فيها، ولاسيما الصناعات النسيجية وتتمثل بمعمل نسيج الكوت والصناعات الغذائية والألبسة الجاهزة والصناعات الإنشائية . وتضم محافظة واسط العديد من حقول النفط اهمها حقل الأحذب وحقل بدره.

(الاحذب، بدره) وهو احد الحقول النفطية في محافظة واسط.

نبذة تاريخية عن محافظة واسط

سميت المحافظة بهذا الاسم نسبة الى مدينة واسط الأثرية التي تقع وسط العراق، التي أمر ببنائها الحجاج ابن يوسف الثقفي عام (٧٨هـ) وانجزت عام (٨٣هـ) لتكون مقراً جديداً لجنوده. ومعنى الاسم يعود الى ان الموضع الذي اختاره الحجاج لبناء مدينته كان يسمى واسط القصب او لان موقعها كان وسطاً بين البصرة والكوفة.

وكانت المدينة تضم مباني كبيرة مثل **مسجدها الجامع وقصرها الشامخ المعروف بالقبة الخضراء**، فضلاً عن مدينة **واسط الأثرية** فهناك العديد من التلال الأخرى مثل **تل النعمان واثار النجمي**

- كانت واسط تسمى في السابق بـ (لواء الكوت)

- أصبحت واسط محافظة بعد صدور قانون المحافظات رقم (١٥٩) لسنة (١٩٦٩)

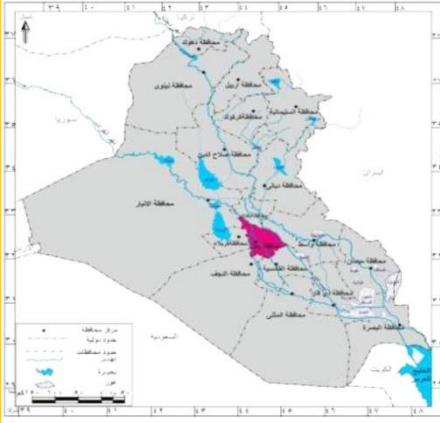
علل/ بناء مدينة واسط بأمر من الحجاج ابن يوسف الثقفي عام (٧٨) هـ وانجزت (٨٣) هـ
ج / لتكون مقراً جديداً لجنوده.

(علل) سميت محافظة واسط بهذا الاسم
ج / نسبة الى مدينة واسط الأثرية التي تقع وسط العراق.

(عرف) **واسط القصب**: وهو الموقع الذي اختاره الحجاج ابن يوسف الثقفي ومعنى الاسم يعود الى ان الموضع الذي اختاره الحجاج لبناء مدينته كان يسمى واسط القصب او لان موقعها كان وسطاً بين البصرة والكوفة



اثار مدينة واسط



محافظة بابل

الموقع الجغرافي:

تقع محافظة بابل في القسم **الشمالي** من منطقة الفرات الاوسط

*** منطقة الفرات الاوسط تضم محافظات**

(بابل - كربلاء - الديوانية - النجف - المثنى)

التضاريس:

تعد محافظة بابل جزءاً من منطقة **السهل الرسوبي** الذي يتميز بانبساطه، اذ يتراوح معدل ارتفاع اراضيها بين (٢٠ - ٤٠) م فوق مستوى سطح البحر.

المناخ:

لا يختلف مناخ محافظة بابل عن مناخ القسم الأوسط من السهل الرسوبي، اذ تقع المحافظة ضمن المناخ **الصحراوي** الذي يتميز بارتفاع معدلات درجات الحرارة، ولاسيما خلال فصل الصيف واعتداله خلال فصل الشتاء، اما أمطارها فتكون قليلة ومتذبذبة، وتتراوح كمياتها بين (١٥٠ - ٣٠٠) ملم

طرق النقل والمواصلات:

تضم محافظة بابل شبكة من الطرق الرئيسية التي تربطها بالمحافظات المجاورة من خلال العديد من الطرق البرية، اهمها طريق المرور السريع الذي يربط بين بغداد - البصرة مروراً بمحافظات بابل والديوانية والمثنى وذي قار فالبصرة، فضلاً عن مرور سكة الحديد التي تربط العاصمة بغداد بالمحافظات الجنوبية التي ذكرت آنفاً.

(علل) تعد محافظة بابل جزءاً من منطقة السهل الرسوبي
ج/ لان تضاريس المحافظة تتميز بالانبساط، اذ يتراوح معدل ارتفاع اراضيها بين (٢٠ - ٤٠) م فوق مستوى سطح البحر.

الموارد المائية:

تضم الموارد المائية في المحافظة:

المياه السطحية: وتتمثل **بنهر الفرات** وتفرعاته، اهمها:١- **شط الحلة:** ويجري في القسم الجنوبي الشرقي من المحافظة.٢- **شط الهندية:** يمثل مجرى نهر الفرات والذي يتفرع جنوب مدينة الكفل الى فرعين هما
(شط الكوفة وشط الشامية)- اهم المشاريع الأروائية تتمثل بـ **سدة الهندية** التي تقع في مدينة الهندية**النشاط الاقتصادي:**

تتمتع المحافظة بالعديد من المقومات الاقتصادية ويمكن توزيعها على الآتي:

الزراعة :

لقد كان لنهر الفرات وتفرعاته دور مهم في النشاط الاقتصادي، ولاسيما المحاصيل الزراعية كالقمح والشعير والرز والذرة والقطن وزهرة الشمس، فضلاً عن زراعة اشجار الفواكه والنخيل، إذ تتميز المحافظة بكونها تحتل مراكز متقدمة في انتاج التمور، اذ تشتهر بزراعة العديد من انواعه كالخستاي والبرحي والخضراوي.

(علل) كان لمحافظة بابل دور مهم في النشاط الاقتصادي ج/ وذلك لنهر الفرات وتفرعاته

الصناعة :

تشتهر المحافظة بتوافر العديد من الصناعات فيها، ولاسيما الصناعات النسيجية كالحرير الصناعي والألبسة الجاهزة والصناعات الغذائية والصناعات الخفيفة والصناعات التجميعية كالسيارات والمحركات والساحبات في مدينة الإسكندرية.



بوابة عشتار

نبذة تاريخية عن محافظة بابل

تعد مدينة بابل من المدن العراقية القديمة، اذ تعد جنائنها المعلقة واسوارها من احدى عجائب الدنيا السبع آنذاك وقد أطلق عليها في العصور القديمة بـ **(باب - ايلو)** اي **(باب الاله)** وقد كان للمحافظة منزلة عظيمة ولاسيما في عهد ملكها السادس **حمورابي**. ومن اهم الآثار الشاخصة لمدينة بابل هي

- ١- المسرح البابلي (الاغريقي).
 - ٢- انموذج بوابة عشتار الأصلي.
 - ٣- شارع المواكب.
 - ٤- القصر الجنوبي لملك بابل العظيم نبوخذ نصر الثاني المشيد بالأجر.
 - ٥- القصر الشمالي الذي يضم تمثال اسد بابل وهو رمز الالهة عشتار.
- بعد تشكيل الحكومة العراقية في شهر آب عام ١٩٢١ اصبحت تعرف بـ **(لواء الحلة)** وفي نيسان ١٩٧٠ استبدل اسمها إلى **(محافظة بابل)** نسبة الى مدينة بابل التاريخية.

اهم المدن التاريخية لمحافظة بابل:

١- مدينة كيش (تل الاحيمر)

وهي المدينة التي عاش فيها الملك الأكدي سرجون الاول الذي اسس اول امبراطورية في العالم القديم. واشتهرت المدينة بزقورتها الحمراء.

٢- مدينة بارسبا (برسبا نمرود)

لقد كان للمدينة اهمية في الديانة البابلية لانها كانت مركز لعبادة الاله (نابو) ونشاهد في اطلال المدينة بناءً شاهقاً يرتفع عن مستوى سطح الارض وهو برج المدينة والمدرج (زقورتها) والتي كانت تزهر بألونها وطبقاتها السبع.

عرف **(باب - ايلو)** وهو اسم اطلق على مدينة بابل في العصور القديمة ويعني **(باب الاله)**

(علل) سميت محافظة بابل بهذا الاسم ج/ نسبة الى مدينة بابل التاريخية.

(علل) لقد كان للمدينة اهمية في الديانة البابلية ج/ لانها كانت مركز لعبادة الاله (نابو)

محافظة كربلاء المقدسة

الموقع الجغرافي:

تقع محافظة كربلاء في القسم **الغربي الأوسط** من وطننا العراق على حافة منطقة الهضبة الغربية.

التضاريس:

تقع محافظة كربلاء المقدسة ضمن منطقة **السهل الرسوبي والهضبة الغربية**، اذ تقع اراضي الأقسام الشرقية والوسطى ضمن منطقة السهل الرسوبي اما الاقسام الغربية فهي ضمن منطقة الهضبة وتتميز اراضيها بالانبساط تتخللها بعض الوديان.

المناخ:

تتميز محافظة كربلاء بسيادة **المناخ الصحراوي** فيها، اذ ترتفع درجات الحرارة خلال فصل الصيف، اما في الشتاء فتتميز بالاعتدال في معظم اقسام المحافظة، اما أمطارها فتنسم بالتذبذب إذ تتراوح كمياتها ما بين (١٥٠-٢٠٠) ملم

طرق النقل والمواصلات:

تحظى طرق النقل في محافظة كربلاء بأهمية كبيرة لأنها من المراكز الدينية المقدسة، اذ تضم شبكة من الطرق الرئيسية التي تربطها بالمحافظات المجاورة، فضلاً على خط لسكك الحديد يربطها بمحافظة بغداد

(علل) تحظى طرق النقل في محافظة كربلاء بأهمية كبيرة.
ج/ لأنها من المراكز الدينية المقدسة



مرقد الامام العباس (عليه السلام)



مرقد الامام الحسين (عليه السلام)

الموارد المائية:

لقد انعكس مناخ المحافظة الذي عُرف بقلّة أمطاره مصادر المياه التي اقتصرت على نهر الفرات والمياه الجوفية ويمكن تقسيم تلك المصادر الى.

المياه السطحية وتتمثل بـ

نهر الفرات وجداوله: وتتمثل بشط **الهندية** الذي يعد المصدر الرئيسي للمياه في المحافظة ويجري في الاقسام الشرقية، وتشرف المحافظة من جهة الشمال على بحيرة **الرزازة** التي تقع بين محافظتي كربلاء المقدسة والانبار.

المياه الجوفية:

وتتمثل بالواحات والعيون والينابيع التي يعتمد عليها سكان الاقسام الغربية المحاذية للهضبة الغربية في نشاطهم الاقتصادي ومن اهم تلك العيون **عين التمر (شثانة)**.

عين تمر (شثانة): وهي احدى العيون التي تقع في الاقسام الغربية من محافظة كربلاء والتي يعتمد عليها سكان الاقسام الغربية في نشاطهم الاقتصادي.

(علل) اقتصرت مصادر المياه في محافظة كربلاء على نهر الفرات والمياه الجوفية فقط ج/ وذلك بسبب مناخ المحافظة الذي عُرف بقلّة الامطار

النشاط الاقتصادي:

تتمتع المحافظة بالعديد من المقومات الاقتصادية ويمكن توزيعها على النحو الآتي

الزراعة :

تزرع في اراضي المحافظة العديد من المحاصيل الزراعية اهمها **القمح والشعير والرز والذرة** والمحاصيل الصناعية **كالسمسم وزهرة الشمس**، فضلاً عن زراعة اشجار **الفاكهة والنخيل** التي تحظى بأهمية كبيرة في المحافظة.

الصناعة :

تشتهر المحافظة بوجود العديد من الصناعات اهمها **الصناعات الغذائية والصناعات الإنشائية** المتمثلة بمعمل أسمنت كربلاء والصناعات **الخفيفة**.

نبذة تاريخية عن محافظة كربلاء

يعود اصل تسمية كربلاء كما تذكر المصادر الى **اصل بابلي**، وقد امر الوالي مدحت باشا بتطوير مدينة كربلاء، و اضاف اليها العديد من الدوائر الحكومية والاسواق وبنى فيها محلة **العباسية**، كما انجز السلطان العثماني سليمان القانوني مهمة حفر نهر الفرات سمي آنذاك بالنهر **السليمانى** والذي يعرف اليوم بنهر **الحسينية**، وكانت تسمى في السابق بـ **(لواء كربلاء)** وبعد صدور قانون المحافظات رقم ١٥٩ لسنة ١٩٦٩ أصبحت كربلاء محافظة.

اهم المراكز الدينية المقدسة في محافظة كربلاء المقدسة:

أ. الروضة الحسينية:

وتضم مرقد الامام الحسين بن علي (الشهيد) (٤ - ٦١هـ) سبط النبي محمد (ص) وابنائهم (عليهم السلام) وشهداء واقعة الطف الذين استشهدوا معه عام ٦١هـ. تبلغ مساحة الصحن (٢١٥٠٠٠م) يتوسطه حرم تبلغ مساحة قرابة (٢٣٨٥٠م) يقع فيه الضريح، وتحيط به اروقة بمساحة (٢٦٠٠م) وله عشرة ابواب وتعلوه قبة شاهقة بارتفاع ٣٧م من الارض وهي مغلقة بالذهب وترفع فوق القبة سارية من الذهب الخالص ايضاً وبارتفاع ٢م وتحف بالقبة مأذنتان مطليتان بالذهب ويحيط بالحرم ٤ اروقة من كل جهة رواق يبلغ عرض الرواق الواحد ٥م.

ب. الروضة العباسية:

وتضم مرقد الامام العباس بن علي بن ابي طالب (أبو الفضل) (٢٦ - ٦١هـ) (علية السلام) الذي استشهد في واقعة الطف عام ٦١هـ. وتقع الروضة الى الشمال الشرقي من العتبة الحسينية وبمسافة (٢٤٧م) تبلغ مساحة العتبة قرابة (٩٧٣, ٢١٠م) ومحيطها (٣٩٥م). كما تضم المحافظة مرقد دينية مقدسة أخرى.

اهم المواقع التاريخية في محافظة كربلاء المقدسة:

١. قصر الاخضر:

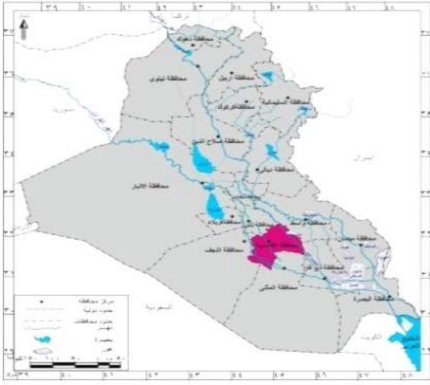
يقع قصر الاخضر الواسع والمتعدد الاجزاء والمرافق داخل حصن منيع يقع في البادية جنوب غرب كربلاء

٢. خان النخيلة او (خان الربع):

سمي بخان الربع لانه يقع تقريباً في ربع المسافة بين كربلاء والنجف وكان هذا الخان مخصصاً لراحة المسافرين والزائرين الذين يقصدون العتبات المقدسة.

(علل) سمي خان النخيلة بخان الربع ج/ لأنه يقع تقريباً في ربع المسافة بين كربلاء والنجف

محافظة الديوانية



الموقع الجغرافي

تحتل محافظة الديوانية في الجزء **الجنوبي الاوسط** من السهل الرسوبي

التضاريس:

تعد محافظة الديوانية جزءاً من **السهل الرسوبي** الذي يتصف بقلة انحداره وانبساطه التام اذ يتراوح ارتفاع معظم اراضيه (٤ - ١٢) م ويشغل السهل الرسوبي مساحة واسعة من اقسام المحافظة باستثناء الاقسام **الجنوبية الغربية التي تتصف بزيادة الكثبان الرملية فيها.**

المناخ:

تقع محافظة الديوانية ضمن **المناخ الصحراوي** الذي يتصف بارتفاع درجات الحرارة في موسم الصيف واعتداله في موسم الشتاء، اما امطارها فتتسم بالتذبذب اذ تتراوح بين (١٥٠ - ٣٠٠) ملم.

طرق النقل والمواصلات :

تضم محافظة الديوانية شبكة من الطرق الرئيسية التي تربطها بالمحافظات المجاورة من خلال طرق برية عديدة وتضم المحافظة ايضا خط لسكة الحديد الذي يربط العاصمة بغداد بالمحافظات الجنوبية ويتمثل **بخط بغداد - بابل - الديوانية - المثنى - ذي قار - البصرة.**

الموارد المائية:

المياه السطحية:

يعد نهر الفرات وتفرعاته الشريان الحيوي لمحافظة الديوانية ونظراً لتعدد تفرعاته في المحافظة يمكن تقسيمها على الاقسام الاتية:

- ١- **نهر الفرات** (شط الديوانية) وهو احد فروع شط الحلة.
- ٢- **شط الشامية** (وهو احد تفرعات شط الهندية بعد مدينة الكوفة)
- ٣- **شط الدغارة** (وهو احد تفرعات شط الحلة)
- ٤- **شط الشنافية** (وهو امتداد لشط الكوفة)

النشاط الاقتصادي:

تتمتع المحافظة بالعديد من المقومات الاقتصادية ويمكن توزيعها على الآتي :

الزراعة :

تتميز المحافظة بتنوع النشاط الزراعي، اذ تزرع فيها العديد من المحاصيل الزراعية يأتي في مقدمتها محاصيل الحبوب **كالرز والقمح والشعير** والمحاصيل الصناعية **كالقطن وزهرة الشمس**، فضلاً عن زراعة العديد من اشجار **النخيل** .

الصناعة:

تشتهر المحافظة بتوافر العديد من الصناعات فيها، ولاسيما الصناعات **الغذائية** وصناعة **الغزل والنسيج** والصناعات **الإنشائية والكيمياوية**.

علل/ تتميز محافظة الديوانية بتنوع النشاط الزراعي
ج/ اذ تزرع فيها العديد من المحاصيل الزراعية يأتي في مقدمتها محاصيل الحبوب



شط الديوانية

نبذة تاريخية عن محافظة الديوانية

بعد تشكيل الحكومة العراقية في شهر آب من عام (١٩٢١) اطلق عليها (**لواء الديوانية**)، ثم سميت باسم القادسية نسبة الى موقعة القادسية، واصبحت القادسية محافظة بعد صدور قانون المحافظات رقم ١٥٩ لسنة ١٩٦٩.

علل/ سميت القادسية بهذا الاسم؟ الجواب / نسبة الى موقعة القادسية.

ومن المدن التاريخية في محافظة الديوانية هي:

١- مدينة نُفَر:

تعد مدينة نُفَر الاثرية من المدن العراقية القديمة المهمة التي اشتهرت بحضارتها العريقة عبر العصور السومرية والبابلية حتى نهاية العصر العباسي، وهي مركز عبادة الاله السومري **انليل (إله الهواء)**. ومن المعالم التاريخية الشاخصة لهذه المدينة زقورتها، التي عثر فيها على الكثير من الرقم الطينية المدونة بالخط المسماري وبشتى صنوف المعرفة.

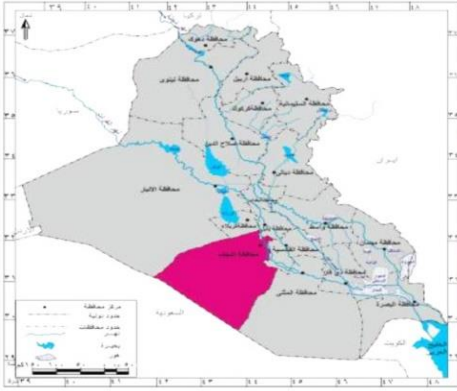
٢- مدينة ايسن (ايشان البحریات):

وهي من المدن العراقية القديمة وتعد من مدن التمازج الحضاري السومري – الاكدي، وكانت في بداية العصر البابلي القديم (٢٠٠٠ ق.م) مركز الاشعاع الحضاري والمحور السياسي لبلاد الرافدين، وعثر فيها على الكثير من الرقم الطينية المدونة بالخط المسماري.

وقد ترك لنا الملك الآموري لبث – عشتار قانوناً سبق قانون حمورابي بنحو قرنين من الزمن وقد دون باللغة السومرية وبقيت منه (٣٧) مادة قانونية واجزاء من المقدمة والخاتمة

علل/ تعد مدينة نُفَر الاثرية من المدن العراقية القديمة المهمة
ج/ لأنها مركز لعبادة الاله السومري انليل (إله الهواء)

محافظة النجف الأشرف



الموقع الجغرافي:

تقع محافظة النجف في القسم **الغربي** من وطننا العراق.

التضاريس:

تقع محافظة النجف بين منطقتي **السهل الرسوبي والهضبة الغربية** ويضم السهل الرسوبي الاقسام الشمالية الشرقية منها ويشكل نسبة تصل الى قرابة (٥%) من مساحة المحافظة، ويتميز بالانبساط التام في معظم اقسامه اما الهضبة الغربية فتضم الاقسام الغربية والشمالية الغربية وتشكل نسبة (٩٥%) من مساحة المحافظة، إذ تتميز اراضيها بسيادة الكثبان الرملية والتلال التي تتسم بالارتفاع كلما اتجهنا غرباً.

المناخ:

تقع محافظة النجف ضمن نطاق المناخ **الصحراوي الحار**، الأمر الذي انعكس تأثيره على تحديد صفة المناخ السائد والذي يتميز بصيف حار جاف وبشتاء معتدل وأما من حيث كمية الامطار فتتسم بالقلة والتذبذب إذ تصل الى اقل من ١٥٠ ملم.

(علل) يكون المناخ في محافظة النجف حار جاف صيفا ومعتدل وقليل الامطار شتاءً
ج/ لان المحافظة تقع ضمن نطاق المناخ الصحراوي الحار.

طرق النقل والمواصلات:

تتميز محافظة النجف بوجود العديد من طرق النقل البرية التي تربطها بالمحافظات المجاورة كما تضم المحافظة مطارا يعرف باسم **مطار النجف الدولي**.

الموارد المائية:

لقد انعكس مناخ المحافظة الذي عرف بقلة الامطار على مصادر التي اقتصرت على المياه السطحية المتمثلة بنهر **الفرات** وتفرعاته **كشط الكوفة وشط العباسية** المتفرع من شط الهندية، كما تعتمد المحافظة على مصادر المياه الجوفية، لاسيما في الاقسام الغربية من المحافظة.

(علل) اقتصرت مصادر المياه في محافظة النجف على المياه السطحية
ج/ بسبب مناخ المحافظة الذي عرف بقلة الامطار

النشاط الاقتصادي:

تتمتع المحافظة بالعديد من المقومات الاقتصادية ويمكن توزيعها على الآتي:

الزراعة:

تتميز المحافظة بتنوع النشاط الزراعي، اذ تزرع فيها العديد من المحاصيل الزراعية يأتي في مقدمتها محاصيل الحبوب كالرز والقمح والشعير والمحاصيل الصناعية كالقطن والذرة وزهرة الشمس، فضلاً عن زراعة اشجار النخيل. (تعليق)

الصناعة:

تشتهر المحافظة بتوافر العديد من الصناعات فيها، ولاسيما الصناعات الإنشائية التي تمثلت بمعمل اسمنت الكوفة وصناعة الألبسة الجاهزة والصناعات الغذائية والصناعات الجلدية وصناعة الاطارات.

نبذة تاريخية عن محافظة النجف الأشرف

كلمة النجف لفظ عربي جمعه (نجاف) ومعنى النجفة (التل)، وكما لقبت بوادي السلام نسبة الى مقبرتها الكبرى و(الربوة) لارتفاع هضبتها. وتضم مرقد الامام علي بن أبي طالب (أمير المؤمنين) (٢٣ ق. هـ - ٤٠ هـ) (عليه السلام) بقبته الذهبية الشاخصة. ويحوي المرقد نفائس لا تقدر بثمن من هدايا الملوك والرؤساء والسلاطين.

والنجف مدينة دينية علمية فيها مدارس وابنية عديدة يدرس فيها الفقه والنحو والتاريخ والادب، إذ توجد فيها الحوزة العلمية التي درس بها الالاف من الطلبة كما ويؤمها الالاف من الزوار سنوياً.

كما شيدت في المدينة محلة جديدة في العهد الملكي سميت بمحلة الغازية نسبة الى الملك غازي، كانت النجف قضاءً تابعاً للواء كربلاء سابقاً، ثم استحدثت كمحافظة في عام ١٩٧٦ ومركزها مدينة النجف،

مرقد الامام علي بن ابي طالب (عليه السلام)



اهم المدن التاريخية في محافظات النجف الاشرف:

١- مدينة الحيرة:

وهي عاصمة المناذرة وقاعدة حكمهم، ومن أشهر ملوكها عمرو بن عدي بن نصر، ومن اهم الاثار التاريخية الشاخسة فيها قصر **السدير** و**الخورنق**، فضلاً عن وجود العديد من الكنائس والاديرة.

٢- مدينة الكوفة:

وهي احدى مدن العالم الاسلامي التي أسسها المسلمون منذ بداية الفتح الاسلامي، تقع الى جوار مدينة الحيرة، بدأ العرب بتشييدها عام ١٧ هـ / ٦٣٨ م على يد القائد سعد بن ابي وقاص. واصبحت عاصمة للخلافة الراشدية في عهد الخليفة الرابع الامام علي بن أبي طالب (عليه السلام)، إذ اتخذها عاصمة لخلافته سنة ٣٦ هـ،

والمدينة مكونة من اربعة اقسام تتوسطها **دار الامارة والمسجد الجامع**.

سميت الكوفة بهذا الاسم لأنها كانت ارض يختلط بها الحصى والرمل. ومن اهم المعالم التاريخية فيها **مسجدها الشاخص** وله اربعة ابواب لكل ضلع باب اكبرها باب **الفيل** وهو المقابل للضلع القبلي لمقام الامام علي بن أبي طالب (عليه السلام) ومنبره، و**قصر الأمانة** الذي يقع في الواجهة الجنوبية من مسجد الكوفة، ومن الاحداث التي وقعت في الكوفة هي استشهاد الامام علي بن ابي طالب (عليه السلام) (عام ٤٠ هـ / ٦٦١ م) متأثراً بجراحه في مسجد الكوفة ودفن في النجف الاشرف حسب وصيته، كما تضم مرقد دينية مقدسة أخرى

١- لقبت النجف بوادي السلام

٢- لقبت النجف بالربوة

٣- سميت محلة الغازية بهذا الاسم

٤- سميت الكوفة بهذا الاسم

٥- دفن الامام علي في النجف الاشرف

ج/ نسبة الى مقبرتها الكبرى.

ج/ نسبة لارتفاع هضبتها.

ج/ نسبة الى الملك غازي.

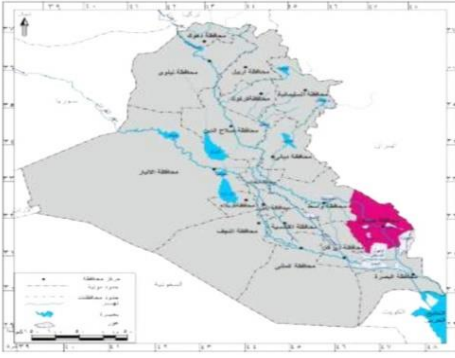
ج/ لأنها كانت ارض يختلط بها الحصى والرمل.

ج/ وذلك حسب وصيته

السدير/ الخورنق: وهو أحد الاثار التاريخية الشاخسة في مدينة الحيرة في النجف.

باب الفيل: هو احد ابواب مسجد الكوفة الشاخص واكبرها وهو المقابل للضلع القبلي لمقام الامام علي بن أبي طالب (عليه السلام) ومنبره.

محافظة ميسان



الموقع الجغرافي

تقع محافظة ميسان في القسم الجنوبي الشرقي من وطننا العراق.

التضاريس:

يعد سطح المحافظة جزءاً من منطقة السهل الرسوبي المنبسط في معظم اراضيها. اذ يتراوح ارتفاعها ما بين (٥ - ٢٠ م) باستثناء الاقسام الشرقية التي تعد اكثر ارتفاعاً من غيرها، كما تتميز المحافظة بكثرة المنخفضات (الاهوار) وأهمها هور الحويضة والسعدية والسناف وعودة والاهوار الوسطى.

عرف (الحويضة، السعدية، السناف، عودة) هو احد الاهوار في محافظة ميسان.

المناخ:

يعد مناخ المحافظة جزءاً من المناخ الصحراوي والذي يتصف بارتفاع درجات الحرارة ومستوى الجفاف في الصيف واعتداله في فصل الشتاء، اما امطاره فتكون قليلة تتراوح كمياتها ما بين (١٥٠ - ٣٠٠) ملم.

(علل) يتصف مناخ محافظة ميسان بارتفاع درجات الحرارة ومستوى الجفاف صيفا واعتداله في فصل الشتاء؟ ج/ لان مناخ المحافظة يكون جزءاً من المناخ الصحراوي.

طرق النقل والمواصلات:

تضم محافظة ميسان شبكة من الطرق الرئيسية التي تربطها بالمحافظات المجاورة وعلى الصعيد التجاري تتميز المحافظة بوجود عدد من المنافذ الحدودية مع ايران والتي كان لها دور في نشاط حركة التبادل التجاري بين العراق من جهة وايران من جهة اخرى.

(علل) نشاط حركة التبادل التجاري بين العراق من جهة وايران من جهة أخرى في ميسان. ج/ لان محافظة ميسان تتميز بوجود عدد من المنافذ الحدودية مع ايران.

الموارد المائية:

المياه السطحية: يعد نهر **دجلة** وتفرعاته الشريان الحيوي لمحافظة ميسان، اهمها:

- ١- **نهر دجلة الرئيس :** يدخل المحافظة من جهتها الشمالية حتى مدخل مدينة العمارة.
- ٢- **جدول الكحلاء :** وهو احد فروع نهر دجلة في مدينة العمارة.
- ٣- **جدول المشرح :** وهو احد فروع نهر دجلة في مدينة العمارة يتفرع من الضفة اليسرى لجدول الكحلاء.

٤- **البتيرة :** وهو احد فروع نهر دجلة يتفرع من جهة شمال مدينة العمارة.
اما المشاريع الاروائية فهي الجداول المذكورة أعلاه، فضلاً عن **المجر الكبير** وهو من اهم المشاريع الاروائية في المحافظة ويطلق عليه تسمية جداول **ري ميسان**،
اما مشاريع السيطرة فتتمثل **بسدة العمارة**.

النشاط الاقتصادي:

تتمتع المحافظة بالعديد من المقومات الاقتصادية ويمكن توزيعها على النحو الآتي :

الزراعة :

تتميز المحافظة بتنوع النشاط الزراعي، اذ تزرع فيها العديد من المحاصيل الزراعية يأتي في مقدمتها محاصيل **الحبوب كالقمح والشعير** والمحاصيل الصناعية **كالقطن والسمسم** و**زهرة الشمس وقصب السكر**. (تعليق)

الصناعة والثروات المعدنية :

تشتهر محافظة ميسان بتوافر العديد من الصناعات فيها، ولاسيما الصناعات **الغذائية** وصناعة **الزيوت النباتية والورق والسكر** والصناعات **الكيمياوية والتكرير**.
كما وتشتهر المحافظة ايضاً بوجود العديد من الحقول النفطية اهمها حقول **الفكة وابو غراب وبزركان**.

عرف (الفكة، ابو غراب، بزركان) وهو احد الحقول النفطية في محافظة ميسان.

نبذة تاريخية عن محافظة ميسان

تعد ميسان احدى المدن التاريخية، حكمها (٢٣) ملكا استمر حكمهم من القرن الثاني والاول قبل الميلاد الى القرن الثاني الميلادي.

وفي العصر الاسلامي فتحها القائد **عتبة بن غزوان** في عهد الخليفة الراشدي الثاني عمر بن الخطاب (رضي الله عنه) وولى عليها **النعمان بن عدي**،

واصبحت ميسان مركزاً لسك العملة القديمة ولاسيما في العهد الاموي.

اما ميسان الحديثة فقد امر ببنائها الوالي العثماني (**محمد باشا**) عام ١٨٦١ م عندما اراد ان يختار لحملة العسكرية مقراً فلم تقع عينه على افضل من هذا المكان الواقع بين نهري دجلة والكحلاء، فنزل الجيش في هذه المنطقة التي اطلق عليها اسم

(الاوردي) وهي لفظة تركية تطلق على معسكر الجيش،

اما في حقبة التاريخ المعاصر فقد سميت بـ (لواء العمارة) ايام الحكم العثماني ثم استبدل إلى (محافظة ميسان) في عام (١٩٧٠).

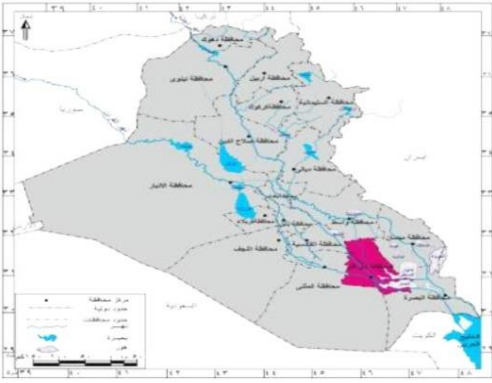
ومن اهم الاثار الشاخصة في المدينة **المسجد الكبير ومنارته ومحلة القادرية** وهي اول محلة أنشئت في هذه المدينة بعد سوق الباشا.

(علل) أمر الوالي العثماني (محمد باشا) عام ١٨٦١ م ببناء مدينة ميسان الحديثة ج/ لتكون مقراً لحملة العسكرية فلم تقع عينه على أفضل من هذا المكان الواقع بين نهري دجلة والكحلاء

(عرف) **محلة القادرية:** وهي اول محلة أنشئت في مدينة ميسان بعد سوق الباشا.

(عرف) **محمد باشا:** هو الوالي العثماني الذي امر ببناء مدينة ميسان الحديثة عام ١٨٦١ م عندما اراد ان يختار لحملة العسكرية فلم تقع عينه على أفضل من هذا المكان الواقع بين نهري دجلة والكحلاء.

محافظة ذي قار



الموقع الجغرافي:

تقع محافظة ذي قار في القسم **الجنوبي** من وطننا العراق.

التضاريس:

يعد سطح المحافظة جزءاً من منطقة **السهل الرسوبي** الذي يتميز بالانبساط في معظم أقسامه، كما تتميز المحافظة بوجود المنخفضات والودية في الاقسام الغربية منها.

المناخ:

يعد مناخ محافظة ذي قار جزءاً من المناخ **الصحراوي الحار**. الذي يتصف بارتفاع درجات الحرارة في فصل الصيف واعتداله في الشتاء، اما امطاره فتكون قليلة ومتذبذبة اذ تتراوح كمياتها بين (١٥٠ - ٣٠٠) ملم.

طرق النقل والمواصلات:

تضم محافظة ذي قار شبكة من الطرق الرئيسية التي تربطها بالمحافظات المجاورة من خلال طرق برية عديدة وتضم المحافظة ايضاً خطاً لسكة الحديد الذي يربط العاصمة بغداد بالمحافظات الجنوبية ويتمثل بخط

بغداد - بابل - الديوانية - المثنى - ذي قار - البصرة.

الموارد المائية:

يعد نهر **الفرات** الشريان الحيوي لمحافظة ذي قار اذ يدخل المحافظة من جهتها الشمالية الغربية ماراً بمدينة الناصرية وسوق الشيوخ، ثم يتفرع بعدها الى فروع عدة ليجري في **هور الحمار** وهو احد الاهوار الكبرى في وطننا العراق، ويتخذ نهر الفرات عند دخوله الى هور الحمار مجريين اثنين هما

المجرى الشمالي والذي يلتقي بنهر دجلة في القرنة و**المجرى الجنوبي** الذي يتصل بشط العرب في كرمة علي.

(هور الحمار) هو احد الاهوار الكبرى في وطننا العراق ويقع في محافظة ذي قار.

النشاط الاقتصادي:

تتمتع المحافظة بالعديد من المقومات الاقتصادية ويمكن توزيعها على النحو الآتي:

الزراعة:

تتميز المحافظة بتنوع النشاط الزراعي، إذ تزرع فيها العديد من المحاصيل الزراعية يأتي في مقدمتها محاصيل الحبوب كالرز والقمح والشعير والمحاصيل الصناعية مثل زهرة الشمس والسمسم وقصب السكر.

الصناعة:

تشتهر المحافظة بتوافر العديد من الصناعات فيها، لاسيما الصناعات الكهربائية والغذائية والصناعات المعدنية والغزل والنسيج الصوفي.

نبذة تاريخية عن محافظة ذي قار

كانت تسمى المحافظة في العهد العثماني بـ (لواء المنتفك)، وفي العهد الجمهوري عام (١٩٥٨م) بـ (لواء الناصرية)، وبعد صدور قانون المحافظات رقم (١٥٩) لسنة ١٩٦٩ م بدل أسمها إلى محافظة ذي قار،

ومن اهم مدنها التاريخية هي:

١- مدينة اور: يعود اصل تسمية مدينة اور إلى العهد القديم باسم **اوريم** وهو مشابه للتسمية السومرية (**اوروكي**) لقد احتلت مدينة اور مكانة بارزة بين المدن السومرية في العراق القديم. وتعد من اشهر المدن الاثرية في جنوب العراق، إذ كانت عاصمة لثلاث سلالات سومرية حكمت العراق. وكانت مركزاً للسومريين منذ الالف الثالث ق.م. وبلغت اوج عظمتها وازدهارها في عهد الملك السومري **اورنمو** مؤسس سلالة اور الثالثة (٢١١٢ - ٢٠٠٤) ق.م.

ويعد **اورنمو** مشرع **اول قانون سومري** وقد عرف بأسمه. وللمدينة سور كبير يوجد في داخله عدد من المعابد الكبيرة والصرح المدرج (**الزقورة**).

والى الشرق من منطقة المعابد نشاهد مقبرة ضخمة تعود لعصر فجر السلالات الثالث قبل ٤٥٠٠ سنة، اغنتنا بموادها النادرة والثرينة وهي تغطي قاعات عدد من المتاحف داخل البلد وخارجه ومنها القيثارة الذهبية والحلي الذهبية والفضية والحجر النفيس، ومن مدينة ذي قار ظهر نبي الله **ابراهيم الخليل** أبو الأنبياء (عليه السلام) لينشر عقيدة التوحيد التي خرجت بها الديانات الثلاث.

ومن اهم المدن الرئيسية فيها سوق الشيوخ وقد اسماها السومريون بأسم (**سوق مارو**) اي سوق الحكيم.

٢- مدينة لارسا (السنكرة): اسسها الملك الاموري **نبلانوم** نهاية الالف الثالث ق.م. وظلت مدينة لارسا عاصمة لمملكة الاموريين تحكي قصة حضارة عراقية قديمة. وقد وصل حكمهم من بلاد سومر وعيلام واكد وحتى الخليج العربي. كما توجد مدن رئيسة أخرى في المحافظة منها **أريدو** ومدينة **لكش**.

عرف

لواء المنتفك: وهو اسم أطلق على محافظة ذي قار في العهد العثماني.

أريدو / لكش: وهي احدى المدن التاريخية الاثرية في محافظة ذي قار.

اورنمو: هو مؤسس سلالة اور الثالثة ويعد اورنمو مشرع اول قانون سومري وقد عرف بأسمه.

نبلانوم: وهو الملك الاموري الذي أسس مدينة لارسا (السنكرة) نهاية الالف الثالث ق.م.

(سوق مارو): هو اسم أطلقه السومريون على سوق الشيوخ أي سوق الحكيم ويعتبر

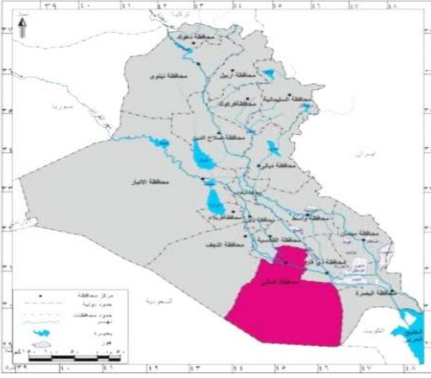
سوق الشيوخ من المدن الرئيسية في مدينة ذي قار.

الزقورة: وهي احد المعالم التاريخية الشاخصة في المدن السومرية والبابلية وهي معابد قديمة أقيمت على المرتفعات لحماياتها من الفيضانات.

(علل) لقد احتلت مدينة اور مكانة بارزة بين المدن السومرية في العراق القديم. وتعد من اشهر المدن الاثرية في جنوب العراق

ج / اذ كانت عاصمة لثلاث سلالات سومرية حكمت العراق.

محافظة المثنى



الموقع الجغرافي:

تقع محافظة المثنى في القسم **الجنوبي الغربي** من وطننا العراق.

التضاريس:

تقع المحافظة بين **السهل الرسوبي والهضبة الغربية** ويشغل السهل الرسوبي الأقسام **الشرقية والشمالية الشرقية** منها، وتتميز أراضيها بالانبساط التام، اما الهضبة الغربية التي تشكل القسم الأكبر فتشغل باقي أقسام المحافظة لاسيما **الغربية والجنوبية الغربية** منها وتتميز بسيادة الكثبان الرملية والأودية والمنخفضات.

المناخ:

تقع محافظة المثنى ضمن المناخ **الصحراوي الحار الجاف**. الذي يتميز بارتفاع درجات الحرارة، خلال فصل الصيف واعتداله في فصل الشتاء اما أمطارها فتقدر بأقل من (١٥٠) ملم.

طرق النقل والمواصلات:

تضم محافظة المثنى شبكة من الطرق الرئيسية التي تربطها بالمحافظات المجاورة من خلال طرق برية عديدة وتضم المحافظة ايضاً خطاً لسكة الحديد الذي يربط العاصمة بغداد بالمحافظات الجنوبية ويتمثل بخط **بغداد - بابل - الديوانية - المثنى - ذي قار - البصرة**.

(علل) تقع محافظة المثنى ضمن المناخ الصحراوي الحار الجاف.
ج/ لان مناخ المحافظة يتميز بارتفاع درجات الحرارة، خلال فصل الصيف واعتداله في فصل الشتاء

الموارد المائية:

اقتصرت مصادر المياه في المحافظة على المياه السطحية، وتتمثل بنهر **الفرات** وتفرعاته **كالسبيل والعطشان** اللذان يعدان المصدر الرئيس لمختلف الأنشطة الاقتصادية، كما تتميز المحافظة بوجود المنخفضات والاهوار والبحيرات، اهمها بحيرة **ساوة** وهور **الصليبات**

(عرف) **(السبيل، العطشان)** هو أحد تفرعات نهر الفرات في محافظة المثنى ويعد المصدر الرئيس لمختلف الأنشطة الاقتصادية

(عرف) **ساوة:** وهي احدى البحيرات المهمة في محافظة المثنى.

(عرف) **الصليبات:** وهو أحد الاهوار في محافظة المثنى.

النشاط الاقتصادي:

تتمتع المحافظة بالعديد من المقومات الاقتصادية ويمكن توزيعها على النحو الآتي:

الزراعة :

تزرع في المحافظة العديد من المحاصيل الزراعية أهمها **القمح والشعير** والمحاصيل الصناعية **كالسمن وزهرة الشمس**، فضلاً عن زراعة العديد من اشجار **النخيل** .

الصناعة :

تشتهر المحافظة بالعديد من الصناعات فيها ولاسيما الصناعات **الإنشائية** والتي تتمثل بمعمل اسمنت السماوة، والصناعات **الغذائية** وصناعة **التكرير**.



بحيرة ساوة

نبذة تاريخية عن محافظة المثنى

معنى اسم السماوة هو الارض المستوية التي لا حجر فيها،
اصبحت المثنى محافظة بعد صدور قانون المحافظات رقم (١٥٩) لسنة (١٩٦٩) .

ومن المدن التاريخية في المحافظة هي:

مدينة الوركاء: تعد من أشهر المدن السومرية في العراق القديم التي سكنها الناس منذ ستة
الاف عام ق.م. وحتى المدة السابقة للعصر الاسلامي.

وقد اكتسبت مدينة الوركاء اهمية خاصة بين مدن العراق القديم من الناحية العلمية والدينية،
وهذا ما تؤكده العديد من الرقم الطينية المكتشفة فيها والتي ترجع الى بداية عصر اختراع
الكتابة قبل نحو خمسة الاف عام.

وهي مركز عبادة الالهة **اينانا (عشتار)** والتي تمثل كوكب الزهرة.

وتشير النصوص المسمارية إلى ان **كلكامش** الملك السومري صاحب الاسطورة الشهيرة
(كلكامش) هو اول من بنى مراحلها قبل حوالي (٤٧٠٠) سنة ق.م.

وقد اشتهرت مدينة الوركاء بمخططها الحضري الذي يشمل السور الخارجي والابراج
والبوابات والمعابد وزقورتها التي يعود تاريخها لعهد الملك اورنمو مؤسس سلالة اور الثالثة
قبل اربعة الاف عام ق.م.

س/(علل) سميت مدينة السماوة بهذا الاسم
(الجواب) نسبة الى الارض المستوية التي لا حجر فيها.

(عرف) **اينانا:** وهي مركز عبادة الالهة (عشتار) والتي تمثل كوكب الزهرة.

(عرف) **كلكامش:** وهو الملك السومري صاحب الاسطورة الشهيرة هو اول من بنى مراحل
مدينة الوركاء قبل حوالي (٤٧٠٠) سنة ق.م.



محافظة البصرة

الموقع الجغرافي:

تقع محافظة البصرة في أقصى **الجنوب الشرقي** من وطننا العراق. وهي منفذ العراق البحري على الخليج العربي.

(علل) تعد محافظة البصرة ميناء العراق ومنفذ العراق البحري.
(ج) لا نها تقع على الخليج العربي.

التضاريس:

تعد محافظة البصرة جزءاً من منطقة **السهل الرسوبي** الذي يتميز بانبساطه التام في معظم أقسام المحافظة الشمالية والشرقية، اما في الأقسام الغربية والجنوبية الغربية فتظهر بعض الأودية والتلال تتمثل **بتل سنام**.

(علل) تعد محافظة البصرة جزءاً من منطقة السهل الرسوبي
ج/ الذي يتميز بانبساطه التام في معظم أقسام المحافظة الشمالية والشرقية.

عرف **(تل سنام)** وهو احد التلال في الاقسام الغربية في محافظة البصرة

المناخ:

يعد مناخ محافظة البصرة جزءاً من المناخ **الصحراوي** الذي يتميز بارتفاع درجات الحرارة في فصل الصيف، وتصبح الأجواء غير مريحة في حالة هبوب رياح رطبه من **الخليج العربي** اما امطاره فتكون متذبذبة وتتراوح كميتها بين (١٥٠ - ٣٠٠) ملم.

(علل) تصبح الأجواء غير مريحة في بعض الاحيان في محافظة البصرة.
ج/ وذلك بسبب هبوب رياح رطبة من الخليج العربي.

طرق النقل والمواصلات:

تضم محافظة البصرة شبكة من الطرق الرئيسية التي تربطها بالمحافظات المجاورة من خلال طرق برية عديدة.

كما تضم المحافظة أيضاً خط المرور السريع وسكة الحديد (بغداد – البصرة) مروراً بالمحافظات، (البصرة – ذي قار – المثنى – الديوانية – بابل – بغداد)، فضلاً عن النقل الجوي الذي يتمثل **بمطار البصرة**، وبحكم موقعها الحدودي مع جمهورية إيران ودولة الكويت فقد تميزت بوجود العديد من المنافذ الحدودية والتي كان لها أهمية كبيرة في تشجيع وتسهيل حركة التبادل التجاري بينهما فضلاً عن وجود العديد من الموانئ التي تنقل صادرات العراق وتستقبل وارداته التجارية والنفطية من وإلى جميع بلدان العالم، ومن أهم تلك الموانئ: **(ميناء العميق، العمية، البصرة، الفاو)**.

(علل) كان لمحافظة البصرة أهمية كبيرة في التبادل التجاري مع دولتي الكويت وإيران. وذلك لوجود العديد من المنافذ الحدودية بحكم موقعها الحدودي مع الكويت وإيران

(علل) وجود العديد من المنافذ الحدودية في محافظة البصرة ج/ وذلك بحكم موقعها الحدودي مع جمهورية إيران ودولة الكويت.

(ميناء العميق، العمية، البصرة، الفاو). وهو أحد الموانئ المهمة في محافظة البصرة

الموارد المائية:

تضم محافظة البصرة العديد من موارد المياه السطحية، منها **شط العرب** الذي يتكون من التقاء نهري دجلة والفرات عند مدينة القرنة وكذلك وجود العديد من الأهوار الدائمة والموسمية أهمها: **هور الحويزة والأهوار الوسطى**.

عرف **(شط العرب)** هو الذي يتكون من التقاء نهري دجلة والفرات عند مدينة القرنة.

النشاط الاقتصادي:

تتمتع المحافظة بالعديد من المقومات الاقتصادية ويمكن توزيعها على الآتي :

الزراعة :

تتميز المحافظة بتنوع النشاط الزراعي اذ تزرع فيها العديد من المحاصيل الزراعية يأتي في مقدمتها محاصيل الحبوب **كالقمح والشعير** والمحاصيل الصناعية **كالقطن والذرة**، فضلاً عن زراعة العديد من اشجار **النخيل** اذ تحتل المحافظة مراكز متقدمة في زراعة **النخيل و انتاج التمر** .

الصناعة والثروات المعدنية :

تشتهر محافظة البصرة بتوافر العديد من الصناعات فيها ولاسيما الصناعات الغذائية وصناعة الأسمدة والصناعات الإنشائية والكيميائية والبتروكيماويات والحديد والصلب والصناعات الثقيلة والورق والتكرير الذي يتمثل **بمصفى البصرة**. كما وتشتهر المحافظة ايضاً بوجود العديد من الحقول النفطية أهمها **حقول الرميلة وحقول الزبير وارطاوي واللحيس**.

حقول الرميلة والزبير وارطاوي واللحيس (وهو احد حقول النفط في محافظة البصرة)



مصفى البصرة

نبذة تاريخية عن محافظة البصرة

تعد البصرة أول ولاية اسلامية خارج حدود الجزيرة. وقد كان لها شان كبير اذ كانت مركزاً ادارياً في الولايات الاسلامية. اسسها **عتبة بن غزوان** عام (١٤ هـ) بأمر من الخليفة الراشدي عمر بن الخطاب (رضي الله عنه). لتكون قاعدة ادارية وعسكرية للفتوحات الاسلامية في الشرق والخليج العربي. وقد بلغت المدينة اوج ازدهارها الحضاري في العصر العباسي، إذ كانت هي وضاحتها الابلّة مركز تجارة العرب البحرية التي بلغت الصين. كانت تسمى في السابق بـ (**لواء البصرة**) حتى

صدر قانون المحافظات رقم (١٥٩) لسنة (١٩٦٩) استبدل الى اسم (محافظة البصرة)

علل س/ كان لمحافظة البصرة شان كبير
ج/ لا نها كانت مركزاً ادارياً في الولايات الاسلامية.

علل س/ اسس عتبة ابن غزوان مدينة البصرة بأمر من الخليفة عمر ابن الخطاب
ج/ لتكون قاعدة ادارية وعسكرية للفتوحات الاسلامية في الشرق والخليج العربي.

علل س/ بلغت مدينة البصرة اوج ازدهارها الحضاري في العصر العباسي
ج/ لا نه كانت هي وضاحتها الابلّة مركز تجارة العرب البحرية التي بلغت الصين.

(عرف) الابلّة: وهي احدى ضواحي مدينة البصرة إذ كانت مركز تجارة العرب البحرية التي بلغت الصين في العصر العباسي.

أسئلة الوحدة الأولى

س ١: ضع كلمة (صح) امام العبارة الصحيحة وكلمة (خطأ) امام العبارة غير الصحيحة فيما يأتي:

- ١- تنتشر الهضاب في الأقسام الشمالية والشمالية الشرقية من العراق. (خطأ)
- ٢- تقع محافظة دهوك في اقصى جنوب وطننا العراق. (خطأ)
- ٣- يعد مناخ محافظة اربيل جزءا من المناخ الصحراوي. (خطأ)
- ٤- يعد رافد الخابور اول الروافد المغذية لنهر دجلة. (صح)
- ٥- تل أسمر هو احد المعالم الحضارية لمحافظة ديالى. (صح)
- ٦- بنيت الأنبار في عهد الملك نبوخذ نصر. (صح)
- ٧- الجسر العباسي هو احد الأماكن الأثرية في محافظة ميسان. (خطأ)
- ٨- يرتبط اسم محافظة صلاح الدين بالقائد صلاح الدين الأيوبي. (صح)
- ٩- تعد الجنائن المعلقة احدى عجائب الدنيا السبع. (صح)
- ١٠- تعد تضاريس محافظة بابل جزءا من منطقة الهضبة الغربية (خطأ)
- ١١- بنى الحجاج بن يوسف الثقفي محافظة واسط عام ٩٠ هـ. (خطأ)
- ١٢- تقع محافظة الديوانية في الجزء الجنوبي الأوسط من السهل الرسوبي. (صح)
- ١٣- تقع محافظة النجف في القسم الشرقي من وطننا العراق. (خطأ)
- ١٤- مدينة نمرود احدى المدن الأثرية في محافظة السماوة. (خطأ)
- ١٥- تعد لارسا احدى المدن التاريخية في محافظة ذي قار. (صح)
- ١٦- تقع محافظة ميسان في القسم الجنوبي الغربي من وطننا العراق. (خطأ)
- ١٧- البصرة من الولايات الإسلامية التي تقع خارج حدود الجزيرة. (صح)

س ٢: املأ الفراغات التالية بما يناسبها.

- ١- يعد مناخ محافظة دهوك جزءا من مناخ البحر المتوسط، اما اهم معالمها الحضارية الجسر العباسي و قلعة العمادية.
- ٢- تقسم التضاريس في محافظة اربيل على قسمين رئيسيين هما منطقة الجبال العالية و منطقة السهول والهضاب.
- ٣- من اشهر جبال محافظة السليمانية جبال قنديل و بازيان ومن اهم مصايفها هي سرجنار و سد دوكان.
- ٤- تقسم تضاريس محافظة نينوى على ثلاثة اقسام هي المنطقة الجبلية و المنطقة المتموجة و منطقة الهضبة.
- واهم مدنها التاريخية أشور و نمرود (كالح) و الحضر.
- ٥- كانت محافظة ديالى تسمى في العهدين العباسي والعثماني بـ طريق خراسان.
- ٦- تتكون تضاريس محافظة الأنبار من ثلاثة اقسام هي هضبة الجزيرة و السهل الرسوبي و الهضبة الغربية.
- ٧- ورد ذكر مدينة عنه في النصوص البابلية و الاشورية وقد اشتق اسمها من اسم الاله انانا السومري .

- ٨- تعد محافظة **بغداد** عاصمة جمهورية العراق، ومن اهم معالمها الحضارية **المشهد الكاظمي** و **مرقد الامام الاعظم** و **المدرسة المستنصرية**
- ٩- اهم المدن التاريخية في محافظة بابل مدينة **كيش (تل الاحمر)** ومدينة **بورسبا (برسبا نمرود)**
- ١٠- من المناطق السياحية في محافظة بغداد **جزيرة الاعراس السياحية** و **متنزه الزوراء السياحي**
- ١١- اسم كركوك مشتق من كلمة **كركر** وتعني **شعلة النار الملتهبة**
- ١٢- تضم محافظة واسط العديد من الحقول النفطية اهمها **الاحدب** و **يدرة**
- ١٣- تشمل الهضبة الغربية الأقسام **الغربية** و **الشمالية الغربية** من محافظة النجف وتبلغ نسبتها حوالي **(٩٥٪)** من مساحة المحافظة.
- ١٤- تقع محافظة المثنى في **الجنوب الغربي** من العراق، ومن اهم مدنها التاريخية **الوركاء**
- ١٥- من اهم المدن الأثرية في محافظة الديوانية **مدينة نقر** و **مدينة ايسن (ايشان البحريات)**
- ١٦- من اهم المدن الأثرية في محافظة ذي قار، **مدينة اور** و **مدينة لارسا (السنكرة)**
- ١٧- اسس مدينة البصرة القائد **عتبة بن غزوан** عام ١٤ هـ بأمر من الخليفة **عمر بن الخطاب** (رضي الله عنه).
- ١٨- من اهم مشاريع السيطرة والخزن في محافظة الأنبار سد **الرمادي** و **سد حديثة**
- ١٩- معنى اسم السماوة هو **الارض المستوية التي لا حجر فيها**.

س٣: انسب المشاريع التالية الى الأنهار الرئيسية.

المشاريع	الأنهار الرئيسية	المشاريع	الأنهار الرئيسية
سد دوكان	الزاب الصغير (نهر دجلة)	الغراف	(نهر دجلة)
الزاب الكبير	(نهر دجلة)	شط الدغارة	شط الحلة (نهر الفرات)
سد دربندخان	نهر ديالى (نهر دجلة)	سدة الكوت	(نهر دجلة)
الخابور	(نهر دجلة)	شط الشامية	شط الهندية (نهر الفرات)
نهر العظيم	(نهر دجلة)	شط العباسية	شط الهندية (نهر الفرات)
بحيرة حميرين	(نهر دجلة)	سدة العمارة	(نهر دجلة)
سد حديثة	(نهر الفرات)		

س ٤ / عرف ما يأتي:

- ١- **الجسر العباسي:** وهو مشيد بالحجر على نهر الخابور في قضاء زاخو ويعد من الآثار القديمة والمهمة، وهو يمتاز بروعه هندسته المعمارية
- ٢- **الزاب الكبير:** وهو احد روافد نهر دجلة ويجري بين محافظتين دهوك واربيل
- ٣- **نمرود (كالح):** هي ثاني عواصم الاشوريون ويعد الملك الاشوري (شلمانصر) مؤسسها ومن اشهر معالمها التاريخية هي الزقورة
- ٤- **مدينة سامراء:** سميت مدينة سامراء بأسماء عديدة منها سامرا وسومرا وسرمن رأى وايضاً بسبب بناء حصن سومير الذي كان مانع لدخول الاعداء، ومن كلمة سومير جاء اسم سامراء.
- ٥- **سد حديثة:** وهو احد مشاريع السيطرة والخزن في محافظة الانبار يقع على نهر الفرات، شمال مدينة حديثة.
- ٦- **بورسبا:** وهي احد المدن التاريخية في محافظة بابل لقد كان للمدينة اهمية في الديانة البابلية لا نها كانت مركز لعبادة الاله (نابو) ونشاهد في اطلال المدينة بناءً شاهقاً يرتفع عن مستوى سطح الارض وهو برج المدينة والمدرج (زقورتها) والتي كانت تزدهر بالونها وطبقاتها السبع.
- ٧- **خان النخيلة (خان الربع):** سمي بخان الربع لأنه يقع تقريباً في ربع المسافة بين كربلاء والنجف وكان هذا الخان مخصصاً لراحة المسافرين والزائرين الذين يقصدون العتبات المقدسة.
- ٨- **الخابور:** وهو اول الروافد المغذية لنهر دجلة ويجري في الاقسام الوسطى من سطح محافظة دهوك.
- ٩- **الزاب الصغير:** وهو احد روافد نهر دجلة ويمر في محافظات السليمانية وكركوك واربيل.
- ١٠- **سدة الكوت:** وهي احد مشاريع السيطرة والخزن في محافظة واسط والتي تقع على نهر دجلة اذ تتحكم في توزيع المياه بين محافظات واسط وميسان وذي قار.

- س ٥: تكلم على اهم المراكز الدينية في محافظة كربلاء المقدسة. **ص ٦٩ من الكتاب**
- س ٦: عدد اهم المعالم الحضارية والدينية التي تشتهر بها محافظة بغداد. **ص ٥٢ من الكتاب**
- س ٧: تكلم على محافظة كركوك تاريخياً وعن أهم المعالم الحضارية فيها. **ص ٣٦ من الكتاب**
- س ٨: **تكلم على ما يأتي:**

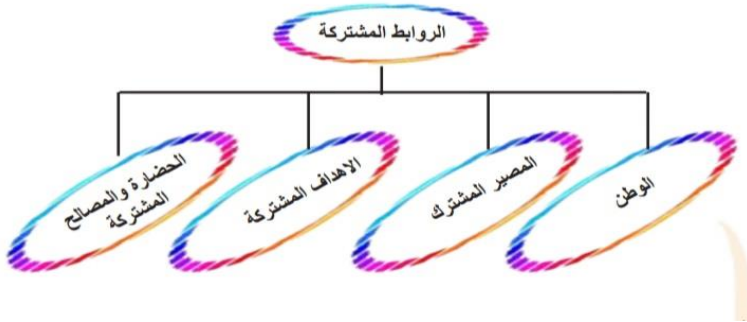
- ١ - الموارد المائية في محافظة السليمانية. **ص ٢١ - ٢٢ من الكتاب**
- ٢ - الثروات المعدنية في محافظة نينوى **ص ٢٨ من الكتاب**
- ٣ - الموارد المائية في محافظة كركوك. **ص ٣٣ - ٣٤ من الكتاب**
- ٤ - التضاريس في محافظة صلاح الدين. **ص ٣٧ - ٣٨ من الكتاب**
- ٥ - الصناعة في محافظة بغداد. **ص ٤٩ من الكتاب**
- ٦ - الثروات المعدنية في محافظة البصرة. **ص ٩٤ من الكتاب**

الوحدة الثانية

مجتمعنا العراقي

أولاً: مفهوم المجتمع العراقي:

هو مجموعة من الافراد يعيشون على ارض العراق وتربطهم روابط تاريخية واجتماعية اصيلة.



الروابط المشتركة

- ١- الوطن
- ٢- المصير المشترك
- ٣- الاهداف المشتركة
- ٤- الحضارة والمصالح المشتركة

ويتألف مجتمعنا العراقي من قوميات متعددة عاشت على ارض العراق في سهوله وجباله واهواره وصحاريه منذ العصور القديمة وهم متساوون جميعاً في الحقوق والواجبات.

ثانياً: مكونات المجتمع العراقي:

١- العرب:

ويقطنون اغلب محافظات العراق ويتميز العرب بإرثهم الاجتماعي والحضاري الاصيل، فضلاً عن العادات والتقاليد العربية الاصيلة ، ويعيش هذا المكون بانسجام وتعاون مع المكونات الاخرى.

٢- الأكراد:

ولهم عادات وتقاليد اجتماعية مميزة نابعة من حضارة الشعب الكردي وتاريخه، ويقطنون في الاقسام الشمالية من وطننا العراق، فضلاً عن وجودهم في بعض محافظات وطننا الاخرى ويعيشون جنباً الى جنب مع اخوتهم من العرب وغيرهم من اطياف وطننا.

٣- التركمان:

ولهم موروث اجتماعي قديم يتعلق بعاداتهم وتقاليدهم الاجتماعية، ويقطنون في الاقسام الشمالية من العراق، ولاسيما في محافظة كركوك التي تشكل الغالبية العظمى من اعداد التركمان.

٤. الكلدان والآشوريون والسريان والآرمن:

ويعدون من مكونات المجتمع العراقي وقد عاشوا على ارض الوطن منذ اقدم العصور وشاركوا في بناء الحضارة العراقية العظيمة لاسيما (الاشورية والكلدانية).

٥. الايزيدية:

يعد الايزيديون مكوناً من مكونات المجتمع العراقي وترجع تسميتهم نسبة الى ديانتهم الايزيدية وقد اندمجوا مع مكونات المجتمع العراقي منذ الازل كما شاركوا في بناء الوطن والدفاع عنه ويوجد اغلب هذا المكون في محافظتي **نينوى ودهوك**.

علل / سمي المكون الايزيدي بهذا الاسم ج/ **نسبة الى ديانتهم الايزيدية.**

٦. الشبك:

وهو مكون نعتز بوجوده ضمن مكونات المجتمع العراقي، ويوجد هذا المكون في اغلب المحافظات **الشمالية**، لاسيما محافظة **نينوى**، وقد امتاز هذا المكون بعادات وتقاليد مميزة عكست حبهم للتعايش السلمي مع جميع المكونات الأخرى، فضلاً عن وجود لغة خاصة بهم.

٧. الصابئة:

يعد هذا المكون من الطوائف الدينية القديمة في المجتمع العراقي، وتركزت منطقة سكنهم في الاغلب في محافظات **وسط العراق وجنوبه** بالقرب من الانهار، وذلك لأهميتها في معتقداتهم الدينية، ولهم دور مهم في بناء الوطن والدفاع.

علل / يتركز سكن الصابئة بالقرب من الانهار ج/ **وذلك لأهميتها في معتقداتهم الدينية**

ثالثاً/ الروابط التاريخية والاجتماعية للمجتمع العراقي:

١- التنوع الثقافي

يمتاز سكان وطننا بالتنوع الثقافي اذ نجد ان لكل قومية وطائفة من ابناء وطننا لديها تراثها الثقافي وهذا نابع من التنوع الذي ادى الى تعزيز روح الاخوة بين تلك القوميات وعلى الرغم من ذلك التنوع الا انهم متشابهون في وحدة الاصل التي تجمعهم وهو وطننا الذي نعيش فيه.

٢- العادات والتقاليد :

ان عادات العراقيين وتقاليدهم هي امتداد للعادات والتقاليد التاريخية فهم يحملون الصفات الفكرية والاخلاقية التي حملها اجدادهم وكلها نابعة من الدين الاسلامي والاديان السماوية الاخرى. وعلى الرغم من التقسيمات الإدارية لسكان وطننا الا انهم لم يختلفوا في عاداتهم وثقافتهم الاصلية والتي لم تشكل عائقاً او حاجزاً في طريق وحدة الثقافة العراقية.

٣ - اللغة والدين:

يمتاز سكان وطننا العراق بالتنوع اللغوي في جميع انحاءه فنجد **اللغة العربية واللغة الكردية والتركمانية والسريانية** وغيرها من اللغات التي تكلم بها ابناء وطننا. وقد نص دستور وطننا على احترام جميع الاديان والطوائف العراقية بكل انواعها وان دل على شيء فإنما يدل على احترام دستور وطننا لحقوق جميع اطياف المجتمع العراقي وحرياته.

٤- التاريخ المشترك:

ان تأريخ وطننا نابع من التأريخ الاسلامي والاديان السماوية الاخرى فنجدهم دائماً يقفون في مواجهة التحديات والاطار التي نوجهها اليوم وهذا ما نجده واضحاً من خلال وقفة ابناء وطننا بجميع اطيافه في محاربة الإرهاب اذ لم تقتصر محاربته على فئة او طائفة واحدة بل شارك الجميع ووقفوا صفاً واحداً في محاربته.

٥ - التسامح ونبذ العنف:

تعد صفة التسامح من ابرز الصفات التي يتميز بها ابناء وطننا وبجميع اطيافه اذ نجدهم يسعون الى التعايش السلمي مع الآخرين بكرامة وسلام بعيداً عن العنف ونبذ الخلافات والتحديات واعتماد ثقافة الحوار مع الآخرين واحترام الرأي الآخر واحترام العادات والتقاليد الاجتماعية والتاريخية التي تجمعهم .

رابعاً / حقوق المواطن العراقي: (انظر الشكل الاتي)



١- الحق في التنقل

٢- الحق في التملك

٣- الحق في الحياة الكريمة

٤- الحق في الحياة

٥- الحرية

٢- الخصوصية الفردية

خامساً: القيم الحضارية العراقية السامية:

ان المجتمع العراقي يجمع بمكوناته قيماً حضارية عديدة، فضلاً عن الروابط المشتركة الأخرى، من أهمها:

١- احترام العمل:

العمل هو النشاط الذي يقوم به الإنسان من أجل تحقيق هدف معين، والعمل هو اساس تقدم الأمم والمجتمعات، وعن طريقه بنيت الحضارات البشرية، ويعد العمل واجباً على الانسان ولولاه لما استطاع الإنسان العيش وتلبية احتياجاته المختلفة، ولهذا احترام العراقيون بكل مكوناتهم العمل، وعملوا على تأديته بأمانة وإخلاص لأنه يمثل مصدر قوتهم وكرامتهم، لذا اصبح العراقي يتحمل المسؤولية، ولديه مشاعر احترام الواجب والدفاع عن الحق، ولقد اهتمت المجتمعات بالعمل لأنه يبني مجتمعات سليماً ويحقق لأفراده الامن والرفاهية والاستقرار

علل / لقد اهتمت المجتمعات بالعمل

ج/ لأنه يبني مجتمعات سليماً ويحقق لأفراده الامن والرفاهية والاستقرار

٢- الصدق

هو قيمة عليا لا غنى عنها من أجل استمرار العلاقات الإنسانية الطيبة بين الناس، لذا أكدت عليه جميع الأديان السماوية وقد تمسك بها العراقيون على مر العصور، والصدق هو مطابقة القول للواقع. وله عدة فوائد منها انه ينقي الإنسان من الضرر، ويحميه من المخاطر كما قيل (النجاة في الصدق) ويبعده عن الصفات غير الجيدة مثل الكذب والغش

٣. الأمانة

وهي إحدى صور الوفاء والصدق عند الإنسان، وتعني المحافظة على ممتلكات الناس وحفظ أسرارهم، وتعد الأمانة أحد أهم الصفات الجيدة والنبيلة التي عرفها المجتمع العراقي بكل أطرافه في مختلف أرجاء الوطن، إذ تعد الأمانة صفة محببة عند العراقيين منذ القدم، وهناك أنواع عدة من الأمانة أهمها:

- ١- الأمانة في انجاز العمل.
- ٢- الأمانة في المحافظة على المال العام.
- ٣- الأمانة في نقل الكلام.
- ٤- الأمانة في حفظ الأسرار.

وعن طريق الأمانة يتعلم الإنسان :

- ١- المحافظة على الممتلكات الشخصية.
- ٢- المحافظة على ممتلكات الأسرة.
- ٣- المحافظة على ممتلكات المدرسة.
- ٤- المحافظة على ممتلكات الناس.
- ٥- المحافظة على ممتلكات الوطن.

٤. التعاون

يعني مساعدة الأفراد بعضهم لبعض في مختلف جوانب الحياة ، والتعاون صفة اجتماعية جيدة لا يمكن الاستغناء عنها في أي جماعة أو مجتمع ، لان الإنسان غير قادر دائما على انجاز اموره لوحده، بل يحتاج الى دعم الآخرين ومساندتهم، ولهذا اكدت جميع الأديان والحضارات البشرية على ارض وطننا العراق أهمية التعاون ودوره في تقوية العلاقات الاجتماعية بين الناس، إذ تتعاون مكونات المجتمع العراقي فيما بينها في البناء الاجتماعي والحضاري، إذ وقفوا جميعا مدافعين عن هذا الوطن ازاء التحديات والمشاركة في اعلائه شأنه ومكانته بين الدول.

وللتعاون فوائد عديدة في حياتنا الاجتماعية أهمها:

- ١- تقوية أواصر المحبة بين الناس.
- ٢- السرعة في انجاز العمل.
- ٣- تنظيم الوقت
- ٤- زيادة التكاتف بين الناس

٥- الوفاء بالعهد:

ويعني ان يكون الإنسان صادقاً في وعوده وعهوده مع الآخرين في القول والفعل، والوفاء بالعهد من القيم الاجتماعية والأخلاقية التي أكدت أهميتها الأديان السماوية والحضارات الإنسانية المختلفة منذ آلاف السنين ، ولقد انتشرت صفة الوفاء بالعهد لدى أبناء حضارة وادي الرافدين ، بل ان العراقيين كانوا يتفاخرون بين الشعوب لان لديهم صفة الوفاء بالعهد ، وللوفاء بالعهد فوائد عدة أهمها، **زيادة الثقة بين الأفراد ، تقوية أواصر التعاون في المجتمع ، طمأنينة الفرد واستقراره، وانتشار الصدق ، وغيرها من الصفات الجيدة الأخرى.**

٦- الإيثار:

هو تقديم منفعة الآخرين ومصلحتهم على منافعنا ومصالحنا، والإيثار من الصفات الحسنة وهو **عكس الأنانية**، ولقد اكدت الأديان السماوية كافة اهمية الإيثار لأنه يدفع الإنسان الى الاهتمام بالآخرين ومساعدتهم لاسيما الأشخاص العاجزين وكبار السن، وتلك الصفة تميزت بها جميع مكونات المجتمع العراقي من أجل الوصول إلى أعلى درجات العدالة الاجتماعية فيما بينهم. وللإيثار فوائد عديدة منها:

١ - يعلم الإنسان حب مساعدة الآخرين.

٢ - يعلم الصبر.

٣ - يزيد الألفة والمحبة بين الناس.

٤ - يربي الإنسان على الكرم.

(علل) لقد اكدت الأديان السماوية كافة اهمية الإيثار
ج/ لأنه يدفع الإنسان الى الاهتمام بالآخرين ومساعدتهم

٧- الكرم:

هو ان يعطي الإنسان من ممتلكاته الخاصة للآخرين من دون ان يحصل على مقابل، والكرم صفة جيدة يتفاخر بها العراقيون، ولاسيما كرم الضيافة، لان العراقيين منذ القدم يفرحون دوما عندما يأتيهم ضيف ويسارعون في تقديم كل ما عندهم اليه، وللكرم فوائد عدة أهمها: **يزيد المودة والمحبة بين الناس، ويعلم الإنسان الصبر، ويزيد احترام الناس له، ويرسخ الطمأنينة وراحة النفس عند الفرد، وعلى الرغم من ان الكرم صفة حسنة لكن يجب على الإنسان ان يفرق بين الكرم والتبذير، لان التبذير يؤدي الى ضياع الوقت والجهد والمال.**

سادساً: قضايا اجتماعية عامة

أ/ احترام القانون والنظام في المجتمع:

ان المجتمع هو مجموعة من الأفراد يعيشون في مكان معين، وهؤلاء الأفراد بحاجة الى تنظيم امورهم الحياتية بشكل يحمي حقوق الجميع، ولقد وجد الإنسان ان القوانين هي الطريقة المناسبة لتنظيم حياة الناس وحل الخلافات والمشكلات التي تحدث بينهم، ومن اجل المحافظة على ارواحهم وممتلكاتهم، وللقوانين فوائد عدة اهمها:

- ١ - تحقيق العدالة والمساواة بين الناس.
 - ٢ - المحافظة على الأمن والاستقرار في المجتمع.
 - ٣ - حماية الممتلكات الخاصة والعامة، وحماية حرية الفرد في المجتمع.
 - ٤ - تحقيق التقدم ومواكبة التطور في جميع مجالات الحياة.
- ولهذا يجب على الإنسان احترام القوانين والأنظمة في المجتمع الذي يعيش فيه، لان احترام القوانين يؤدي الى حماية حقوقه وحريته، كما ان احترام القوانين يعبر عن وعي الإنسان والتزامه بأخلاق المجتمع وآدابه الذي يعيش فيه.

(علل) س/ يجب على الإنسان احترام القوانين والأنظمة في المجتمع الذي يعيش فيه.
ج/ لان احترام القوانين يؤدي الى حماية حقوقه وحريته

ب/ احترام الوقت وتنظيمه:

يعد الوقت من الأمور المهمة لدى كل فرد ، لأنه يرتبط بمختلف جوانب حياة الإنسان، ولان اغلب الأشياء يمكن تعويضها إلا الوقت فهو يذهب ولا يعود، وتسعى جميع المجتمعات الى تعليم افرادها كيفية تنظيم الوقت والاستفادة منه لتحقيق التقدم في مجالات الحياة كافة، وتنظيم الإنسان لوقته له فوائد عدة اهمها: **انجاز العمال بدقة، توفير الجهد ، تحقيق الفائدة والنجاح، الشعور بالراحة والطمأنينة، تحقيق التقدم والتطور للمجتمع الذي يعيش فيه، وغيرها من الفوائد الأخرى، وكلما سعى الإنسان إلى احترام وقته وتنظيمه كلما زاد احترامه وتقديره بين الناس، لان تنظيم الوقت دليل وعي الإنسان ودليل نجاحه في الحياة، ويمكن ان نعرف مدى احترام الإنسان للوقت عن طريق ما يأتي : **التزامه بالمواعيد بدقة، والاستفادة من وقت الفراغ بأمور جيدة، واحترامه لأوقات الآخرين.****

ج / عدم الإسراف:

الإسراف يعني استعمال الأشياء بكثرة من دون الحاجة إلى ذلك، مثل استعمال الماء بكثرة من أجل التنظيف أو من أجل سقي المزروعات أو غير ذلك، ويعد الإسراف من الصفات غير الجيدة والمضرة التي يجب على الإنسان الابتعاد منها، فالإسراف في الأكل يؤثر في صحة الإنسان وقد يؤدي إلى مرضه، والإسراف في استعمال الماء والكهرباء يحرم الآخرين منهما، والإسراف في إضاعة الوقت يحرم الإنسان من الاستفادة منه ولا يمكن تعويض ذلك مطلقاً والإسراف في استعمال المال وتبذيره يضر بالفرد والأسرة والمجتمع، وجوانب الإسراف في حياة الإنسان عديدة منها: الإسراف في المأكل، والمشرب، والملبس، والمسكن، والكلام، والسهر، والنوم، والماء، والكهرباء، والمال، والوقت، وغير ذلك من الجوانب الأخرى

د / المحافظة على البيئة وحمايتها:

بيئة الإنسان هي المكان الذي يعيش فيه، وعناصر البيئة هي الإنسان والأرض وما عليها والهواء والماء، أما أنواع البيئة التي يعيش فيها الإنسان فهي عديدة أهمها: بيئة البيت، بيئة المدرسة، بيئة المحلة، وبيئة الأماكن العامة، ونظراً لأهمية البيئة في حياة الإنسان لأنها مصدر صحته ورزقه وسعادته توجب على كل إنسان المحافظة على نظافة البيئة والمكان الذي يعيش فيه،

وهناك طرائق عدة للمحافظة على البيئة وحمايتها أهمها:

- ١- عدم قطع الأشجار والأزهار والنباتات وعدم الأضرار بها لأنها تحمي الإنسان من الحر ومن البرد ومن الغبار، فضلاً عن جمالها وفوائدها العديدة الأخرى.
- ٢- المحافظة على نظافة البيئة سواء أكانت بيئة الأسرة أم المدرسة أم الأماكن العامة وعدم رمي النفايات أو المخلفات إلا في الأماكن المخصصة لذلك.
- ٣- المحافظة على الماء وحمايته من التلوث وذلك عن طريق حماية البحار والأنهار ومصادر المياه من النفايات والمخلفات المضرة بصحة الإنسان.
- ٤- المحافظة على الهواء النقي وذلك عن طريق الابتعاد من كل ما يضر بالهواء مثل إشعال النيران لغرض اللهو أو حرق النفايات في الأماكن العامة.

(علل) عدم قطع الأشجار والأزهار والنباتات وعدم الأضرار بها
لأنها تحمي الإنسان من الحر ومن البرد ومن الغبار، فضلاً عن جمالها وفوائدها العديدة الأخرى

هـ / المحافظة على الممتلكات العامة:

نعني بالممتلكات العامة جميع الممتلكات العائدة للدولة والمجتمع ، وهي ليست ملكاً لأحد وانما هي ملك لجميع المواطنين الذين يعيشون على ارض الوطن ، ولهذا تعد المحافظة على الممتلكات العامة واجب وطني على كل فرد، وهي واجب ديني ايضا اذ ان جميع الأديان تحرم الاعتداء على الممتلكات العامة او تخريبها والعبث بها او سرقتها، لان هذه الممتلكات وجدت من اجل خدمة جميع الناس، وتعد جميع ابنية المؤسسات والدوائر الحكومية وأثاثها وأجهزتها من الممتلكات العامة مثل(المستشفيات العامة، والمدارس والمعاهد والجامعات، والشوارع والطرق والجسور، والحدائق والمتنزهات العامة وغيرها)

ان المحافظة على الممتلكات العامة صفة من صفات المجتمعات المتقدمة، وهي دليل على وعي المواطن ودليل امانته وحرصه وإخلاصه للوطن، ولهذا تقوم جميع الدول بتوجيه مواطنيها إلى ضرورة المحافظة على الممتلكات العامة والامتناع من الإضرار بها.

(علل) تعد المحافظة على الممتلكات العامة واجب وطني على كل فرد
لا نها ليست ملكاً لأحد وانما هي ملك لجميع المواطنين الذين يعيشون على ارض الوطن

أسئلة الوحدة الثانية

س ١: ضع كلمة (صح) امام العبارة الصحيحة وكلمة (خطأ) امام العبارة غير الصحيحة فيما يأتي:

- ١- يتألف مجتمعنا العراقي من قوميات متعددة. (صح)
 - ٢- يتركز الشبك في محافظات وسط وطننا العراق وجنوبه ولاسيما في محافظة البصرة. (خطأ)
 - ٣- يتركز الصابئة في محافظات وسط العراق وجنوبه بالقرب من الأنهار. (صح)
 - ٤- تعد صفة التسامح من ابرز الصفات التي يتميز بها ابناء وطننا وبجميع اطيافه. (صح)
- س ٢: املأ الفراغات الآتية:

١- من الروابط التاريخية والاجتماعية للمجتمع العراقي التنوع الثقافي والعادات والتقاليد واللغة والدين والتاريخ المشترك.


- ٢- الإسراف يعني استعمال الأشياء بكثرة من دون الحاجة الى ذلك.
 - ٣- من الطرق الواجب اتباعها للمحافظة على البيئة عدم قطع الاشجار والازهار والنباتات و المحافظة على الماء وحمايته من التلوث و المحافظة على الهواء النقي.
 - ٤- ان العادات والتقاليد الخاصة بأبناء وطننا العراق هي امتداد للعادات والتقاليد التاريخية.
 - ٥- يتركز الصابئة بالقرب من الأنهار وذلك لأهميتها في معتقداتهم الديني.
- س ٣: عرف ما يأتي:

- ١- **المجتمع العراقي:** هو مجموعة من الافراد يعيشون على ارض العراق وترابطهم روابط تاريخية واجتماعية اصيلة.
- ٢- **الايزيدية:** يعد الايزيديون مكوناً من مكونات المجتمع العراقي وترجع تسميتهم نسبة الى ديانتهم الايزيدية وقد اندمجوا مع مكونات المجتمع العراقي منذ الازل كما شاركوا في بناء الوطن والدفاع عنه ويوجد اغلب هذا المكون في محافظتي نينوى ودهوك.
- ٣- **الصدق:** هو قيمة عليا لا غنى عنها من أجل استمرار العلاقات الإنسانية الطيبة بين الناس.
- ٤- **التعاون:** يعني مساعدة الأفراد بعضهم لبعض في مختلف جوانب الحياة ، والتعاون صفة اجتماعية جيدة لا يمكن الاستغناء عنها في اي جماعة او مجتمع

س ٤: ارسم مخططاً يوضح حقوق المواطن العراقي وواجباته. ص ١٠٤ من الكتاب

س ٥: تكلم على:

- ١- احترام القانون والنظام في المجتمع. ص ١٠٩ من الكتاب
- ٢- التسامح. ص ١٠٣ من الكتاب
- ٣- احترام الوقت وتنظيمه ص ١١٠ من الكتاب



اعداد معلم المائة أسامة محمود حسن

